



Evropská unie
Evropský sociální fond
Operační program Zaměstnanost



PROGRAM ROZVOJE OBCE JASENNÁ na období 2019–2028



Zpracováno v období březen 2018 – březen 2019

Zpracovatel:

Svazek obcí "ÚPA"
náměstí T. G. Masaryka 120
549 41 Červený Kostelec
IČ: 71211721

V rámci zpracovatelské organizace dokument vytvořili:

Jméno a příjmení: Ing. Lucie Kupková, Ing. Jana Somernitzová, Mgr. Karel Turek
Telefon: +420 773 170 200
E-mail: kupkovapro@gmail.com

Dokument byl vytvořen v rámci projektu „Efektivní správa obcí Červenokostelecka a Českoskalicka“ registrační číslo CZ.03.4.74/0.0/0.0/16_058/0007446. Financování projektu bylo následující: prostředky z Evropské unie (85 %), prostředky ze státního rozpočtu (10 %), vlastní zdroje (5 %).

Obsah

| | |
|---|----|
| Obsah..... | 2 |
| 1 ÚVOD..... | 4 |
| 2 ANALYTICKÁ ČÁST..... | 6 |
| 2.1 CHARAKTERISTIKA OBCE..... | 6 |
| 2.2 ÚZEMÍ..... | 6 |
| 2.2.1 Geografická poloha..... | 6 |
| 2.2.2 Členění obce a základní informace o obci..... | 7 |
| 2.2.3 Ráz krajiny a přírodní prostředí..... | 8 |
| 2.2.4 Základní historie obce a její vliv na současnost..... | 9 |
| 2.3 OBYVATELSTVO..... | 9 |
| 2.3.1 Demografická situace..... | 9 |
| 2.3.2 Sociální situace..... | 11 |
| 2.3.3 Život v obci..... | 12 |
| 2.4 HOSPODÁŘSTVÍ..... | 16 |
| 2.4.1 Ekonomická situace..... | 16 |
| 2.4.2 Cestovní ruch..... | 20 |
| 2.5 INFRASTRUKTURA..... | 23 |
| 2.5.1 Dopravní infrastruktura..... | 23 |
| 2.5.2 Dopravní obslužnost..... | 24 |
| 2.5.3 Technická infrastruktura..... | 25 |
| 2.6 VYBAVENOST OBCE..... | 28 |
| 2.6.1 Bydlení..... | 29 |
| 2.6.2 Školství a vzdělávání..... | 29 |
| 2.6.3 Zdravotnictví..... | 31 |
| 2.6.4 Sociální služby..... | 31 |
| 2.6.5 Kultura..... | 31 |
| 2.6.6 Sportovní vybavenost..... | 32 |
| 2.7 ŽIVOTNÍ PROSTŘEDÍ..... | 33 |
| 2.7.1 Současný stav životního prostředí..... | 33 |
| 2.7.2 Ochrana životního prostředí..... | 35 |
| 2.8 SPRÁVA OBCE..... | 42 |
| 2.8.1 Obecní úřad a kompetence obce..... | 42 |
| 2.8.2 Hospodaření a majetek obce..... | 42 |
| 2.8.3 Bezpečnost..... | 44 |

| | |
|---|-----|
| 2. 8. 4 Partnerství obce | 47 |
| 2. 9 ZHODNOCENÍ DOTAZNÍKOVÉHO ŠETŘENÍ..... | 49 |
| 2. 10 VÝSLEDKY JEDNÁNÍ PRACOVNÍ SKUPINY | 61 |
| 2. 10. 1 Klíčová oblast rozvoje 1 – Infrastruktura | 61 |
| 2. 10. 2 Klíčová oblast rozvoje 2 – Vybavenost obce | 61 |
| 2. 10. 3 Klíčová oblast rozvoje 3 – Životní prostředí..... | 62 |
| 2. 11 VYHODNOCENÍ VEŘEJNÉHO PROJEDNÁVÁNÍ..... | 62 |
| 2. 12 VÝCHODISKA PRO NÁVRHOVOU ČÁST..... | 66 |
| 2. 12. 1 Potenciál vyplývající z analýzy současného stavu | 66 |
| 2. 12. 2 Návaznost na jiné strategické dokumenty | 69 |
| 2. 12. 3 Limity rozvoje | 70 |
| 2. 12. 4 SWOT analýza..... | 70 |
| 3. STRATEGICKÁ ČÁST | 74 |
| 3. 1 VIZE..... | 76 |
| 3. 2 KLÍČOVÉ OBLASTI ROZVOJE..... | 76 |
| 3. 2. 1 Klíčová oblast rozvoje INFRASTRUKTURA..... | 78 |
| 3. 2. 2 Klíčová oblast rozvoje VYBAVENOST OBCE | 82 |
| 3. 2. 3 Klíčová oblast rozvoje ŽIVOTNÍ PROSTŘEDÍ..... | 85 |
| 3. 2. 4 Klíčová oblast rozvoje VOLNOČASOVÉ AKTIVITY..... | 89 |
| 3. 3 Podpora realizace Programu rozvoje..... | 93 |
| 4. AKČNÍ PLÁN | 94 |
| 5. IMPLEMENTAČNÍ ČÁST..... | 108 |
| 5. 1 Systém řízení a organizačního zajištění naplňování Programu rozvoje..... | 108 |
| 5. 2 Systém financování Programu rozvoje..... | 109 |
| 5. 3 Systém aktualizace Programu rozvoje..... | 110 |
| 5. 4 Systém monitoringu a vyhodnocování realizace Programu rozvoje | 111 |
| 6. PŘÍLOHY | 116 |
| 6. 1 POUŽITÉ ZDROJE DAT | 116 |
| 6. 2 SEZNAM ZKRATEK A VÝZNAM SLOV | 120 |
| 6. 3 SEZNAM TABULEK | 121 |
| 6. 4 SEZNAM GRAFŮ | 122 |
| 6. 5 SEZNAM OBRÁZKŮ | 122 |
| 6. 6 SEZNAM SCHÉMAT..... | 122 |
| 6. 7 SEZNAM PŘÍLOH | 122 |

1 ÚVOD

Program či strategie rozvoje obce Jasenná je základní plánovací dokument, který představuje hlavní nástroj řízení rozvoje obce. V podstatě definuje postup, jak se dostat z bodu A do bodu B. Bod A je současnost, tedy jak to v obci v současnosti vypadá, jakými různorodými prostředky obec disponuje, které služby jsou v obci k dispozici atd. Bod B představuje budoucí stav, tedy jak chceme, aby to v obci vypadalo v budoucnosti, co zde má být přítomno, co naopak odstraněno apod. Celý dokument je rozdělen do několika hlavních částí.

První částí je **analytická část**, která popisuje stávající situaci v obci. Převážně je zde věnována pozornost charakteristice obce, která je rozdělena do sedmi hlavních kapitol – území, obyvatelstvo, hospodářství, infrastruktura, vybavenost obce, životní prostředí a správa obce. Dále jsou zhodnoceny výsledky získané z dotazníkového šetření a z veřejných projednávání týkajících se rozvoje obce. Analytická část dále obsahuje východiska pro návrhovou část. Rozebrán je potenciál vyplývající z analýzy současného stavu, návaznost dokumentu na jiné rozvojové dokumenty, dále jsou definovány limity rozvoje a provedena tzv. analýza SWOT.

Druhou částí je **strategická část**. Zde je formulována vize, která definuje to, o co v území usilujeme a čeho chceme dosáhnout. Následně jsou formulovány strategické cíle (prioritní rozvojové oblasti), které vyplynuly z vyhodnocení současného stavu a z provedených šetření (dotazníkové šetření, veřejná projednávání, konzultace s vedením obce), a na které by bylo vhodné se zaměřit, aby v obci docházelo k rozvoji. V rámci jednotlivých strategických cílů jsou navržena konkrétní opatření a aktivity, jejichž realizace by měla vést k naplnění a dosažení daných strategických cílů.

Třetí částí je **akční plán**. Náplní je plán realizace projektů pro nejbližší časové období, zpravidla jednoho až dvou let. Konkrétní projekty jsou blíže popsány, zdůvodněn je jejich přínos k rozvoji obce, zdroje financování a návaznost na rozpočet obce, předpokládané časové období nutné pro realizaci, místo realizace projektu atd. Projekty, jejichž realizace bude naplánována v dalších letech programového období, budou obsaženy v zásobníku projektů.

Čtvrtou, závěrečnou částí, je **implementační část**. Obsaženy jsou informace o organizačním zajištění realizace programu, dále jsou definovány monitorovací indikátory, díky kterým lze sledovat, zda dochází k realizaci opatření a konkrétních aktivit a následně k naplňování strategických cílů. Obsaženy jsou i informace, jak bude plán zaveden do rozhodovacích mechanismů obce. Nelze opomenout ani informace, jak bude probíhat aktualizace programového dokumentu.

Významným aspektem strategie je **zapojení veřejnosti**. Každý obyvatel obce a každý subjekt v obci působící měl možnost se vyjádřit k rozvoji obce prostřednictvím **dotazníkového šetření** (proběhlo v květnu 2018) či na **veřejném projednávání**, které proběhlo v květnu 2018 (blíže viz kap. 2.9 Zhodnocení dotazníkové šetření a kap. 2.11 Výsledky veřejného projednávání).

Celý proces tvorby Programu rozvoje obce (dále jen PRO) Jasenná na období 2019–2028 byl zahájen 1. 3. 2018.

Zpracování analytické části probíhalo od března roku 2018. Analytická část byla průběžně aktualizována, aby uvedené informace byly co nejvíce aktuální. V rámci této části bylo provedeno i dotazníkové šetření a veřejné projednávání (viz výše). Zpracování strategické části navázalo na analytickou část. I tato část PRO byla podle potřeby aktualizována do finální

podoby. Další části PRO, tj. akční plán (včetně zásobníku projektových záměrů) a implementační část byly představitelům obce elektronicky předány 4. 3. 2019. V průběhu období byl PRO finalizován. Finální verze **PRO obce Jasenná na období 2019–2028** byla představitelům obce předána v dohodnutém formátu.

V rámci zpracování tohoto dokumentu byly využity různorodé informační zdroje. Jmenovat lze knihy, odborné časopisy, statistické materiály, množství internetových zdrojů, strategické dokumenty celostátní, regionální a místní úrovně, které s tímto rozvojovým dokumentem souvisí, či mapové podklady. Všechny použité zdroje dat jsou v práci řádně citovány a jejich kompletní přehled je uveden v závěru práce. Řada informací byla získána prostřednictvím konzultací s představiteli obce Jasenná, z provedeného dotazníkového šetření a z výstupů z veřejného projednávání.

2 ANALYTICKÁ ČÁST

2.1 CHARAKTERISTIKA OBCE

Jasenná je největší a nejdelsí obcí Jaroměřska. Počet obyvatel trvale žijících v obci k 1. 1. 2019 byl 751 obyvatel.

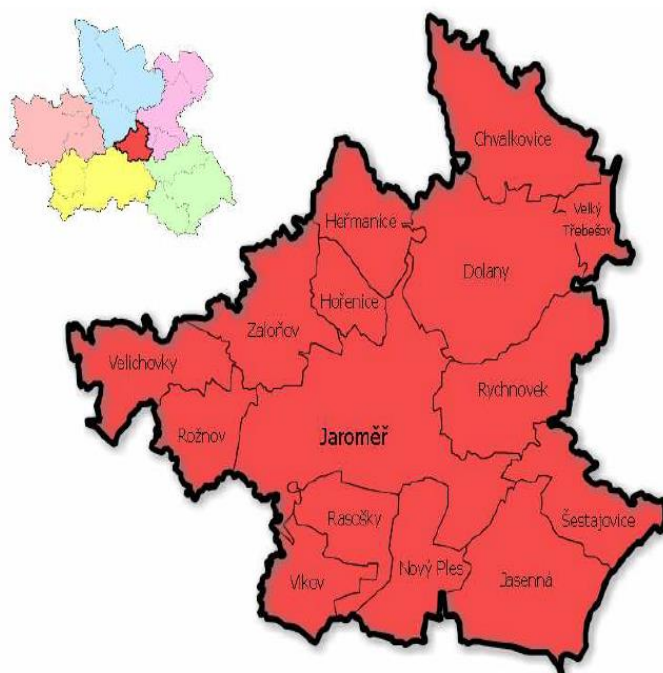
2.2 ÚZEMÍ

2.2.1 Geografická poloha

Obec Jasenná leží v Královéhradeckém kraji (NUTS 3), v jihovýchodní části okresu Náchod (LAU 1). Spadá do regionu soudržnosti NUTS 2 Severovýchod. Rozloha celého katastru obce činí 1 274 ha. Zeměpisné souřadnice obce Jasenná jsou 15° 59' 28" E a 50° 19' 6" N ¹.

Obrázek 2 Geografická poloha obce Jasenná

1. ŘEŠENÉ ÚZEMÍ ORP JAROMĚŘ

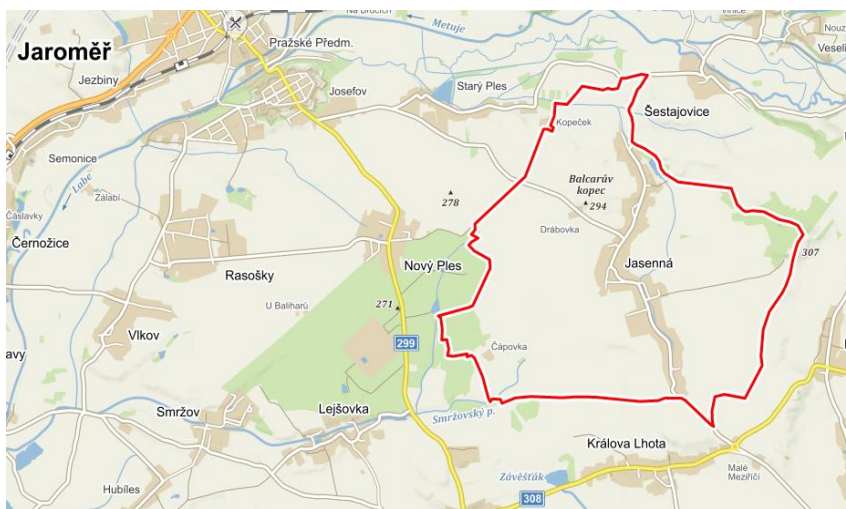


Zdroj: Jaroměř – oficiální stránky města, ÚZEMNĚ ANALYTICKÉ PODKLADY ORP JAROMĚŘ [online]. © 2018 [cit. 2018-04-12]. Dostupné z WWW: <https://www.jaromer-josefov.cz/mestsky-urad/odbory-mu-1/odbor-vystavby/uzemni-planovani/#%C3%9Azemni%C3%AD%20pl%C3%A1n%20Jarom%C4%9B%C5%99e%20a%C2%A0obc%C3%AD%20ve%C2%A0spr%C3%A1vn%C3%ADm%20obvodu>

2. 2. 2 Členění obce a základní informace o obci

V letech 1976–1990 patřila k obci Jasenná i obec Šestajovice s místní částí Roztoky. Obci s pověřeným obecním úřadem i s rozšířenou působností je město Jaroměř, která je nejbližší (7 km). Město Hradec Králové je vzdálené 20 km a Nové Město nad Metují 16 km. Obec sousedí svým katastrálním územím s okresy Rychnov nad Kněžnou a Hradec Králové, dále s katastry obcí na severozápadě se Starým Plesem, na severu se Šestajovicemi, na východě se Slavětínem nad Metují, Rohenicemi a Českým Meziříčím a na jihu s Královou Lhotou, na jihozápadě s Libřicemi a Lejšovkou a na západě s Novým Plesem². Leží při silnici III. třídy z Jaroměře do Českého Meziříčí, Opočna a Dobrušky. Jasenná je dlouhá 4,5 km a tomu odpovídá i zástavba, která se táhne po obou stranách komunikace³.

Obrázek 3 Poloha obce Jasenná



Zdroj: Obec Jasenná [online]. © Seznam.cz a. s., © OpenStreetMap, [cit. 2018-03-27]. Upraveno. Dostupné z: <https://mapy.cz/zakladni?x=15.9599530&y=50.3185694&z=13&source=muni&id=2490&q=obec%20jasenn%C3%A1%20n%C3%A1chod>

Obec Jasenná vznikla podle zákona č. 367/1990 Sb., o obcích ve znění pozdějších předpisů dnem voleb do obecního zastupitelstva v roce 1990. Obec vykonává svoje funkce podle zákona č. 128/2000 Sb., ve znění pozdějších předpisů⁴.

Tabulka 1 Základní informace o obci

| | |
|---|--|
| Kontaktní poštovní adresa a adresa úřadovny | Jasenná 68, 552 22 Jasenná |
| Kód základní územní jednoty ZÚJ | 574 139 |
| Identifikační číslo organizace IČO | 00272736 |
| Telefonní číslo | 491 881 151 |
| Adresa internetové stránky | www.obec-jasenna.cz |
| Email | obec.jasenna@tiscali.cz |

Zdroj: Oficiální stránky obce Jasenná [online]. © 2018. [cit. 2018-02-25]. Dostupné z [www: http://www.obec-jasenna.cz/urad-obce/povinne-informace/](http://www.obec-jasenna.cz/urad-obce/povinne-informace/)

2. 2. 3 Ráz krajiny a přírodní prostředí

Obec Jasenná patří do evropského Hercynského systému a subsystému Hercynská pohoří, do provincie Česká Vysočina, soustavy Česká tabule, podsoustavy Polabská tabule, celku Orlická tabule, podcelku Úpsko – metujská tabule, okrsku Novoměstská tabule.

Z **horopisného** pohledu je krajina plošného rázu, má členitější reliéf a ostřejší tvary než nížina.

Nadmořská výška v intravilánu obce se pohybuje od 265 m až do 274 m n. m. Nejvyšším bodem je vrch Petřín čili Balcarův kopec (Balcarák) s výškou 295 m n. m.

Z **geologického** hlediska byla severní polovina území v mladších druhohorách zaplavena křídovým mořem, v němž se usadily vápnité jíly a písky, později stmelené v pískovce. Zdejší podloží je sestaveno turonskými vrstvami, o čemž vypovídají hlubinné vrty. V letech 1959–1977 bylo uskutečněno cca 12 vrtů do hloubky od 5–93 metrů na katastru obce Jasenná.

Z pohledu **pedologie** lze souhrnně konstatovat, že na většině území jde o zvětralé slíny, význačné obsahem karbonátů a jílových částí, zvětrávající na těžké půdy, špatně propouštějící vodu do spodních vrstev. Nivní uloženiny se nachází v menším měřítku v severní části katastru obce, kde se vytvořily lužní půdy s hlubokým humusovým horizontem. Půdy jsou vcelku dostatečně hluboké a svým typem patří do hnědozemě.

Na území obce Jasenná se nachází celkem 12 rybníčků a nádrží. Jasenský potok protéká celou obcí a největšími rybníky (Lakomec, Kobosák a Balaton). Potok se vlévá do levého ramene řeky Metuje v katastru obce Starý Ples.

Tabulka 2 Druhy pozemků v katastru obce Jasenná

| Druh pozemku | Způsob využití | Počet parcel | Vyměra [m ²] |
|--------------|----------------|--------------|--------------------------|
| orná půda | | 1 067 | 10 774 828 |
| zahrada | | 430 | 387 836 |
| ovoc. sad | | 9 | 17 710 |
| travní p. | | 100 | 175 422 |
| lesní poz | | 143 | 633 791 |
| vodní pl. | nádrž umělá | 26 | 48 388 |
| vodní pl. | tok přirozený | 219 | 67 096 |

Zdroj: Státní správa zeměměřictví a katastru [online]. Copyright © 2017 ČÚZK [cit. 2018-02-22]. Dostupné z [www: http://www.cuzk.cz/Dokument.aspx?AKCE=META:SESTAVA:MDR002_XSLT:WEBCUZK_ID:657671](http://www.cuzk.cz/Dokument.aspx?AKCE=META:SESTAVA:MDR002_XSLT:WEBCUZK_ID:657671)

Klimaticky se jedná o hraniční mírně teplou oblast, mírně suchou až mírně vlhkou s mírnou zimou.

Lesní porosty jsou zastoupeny jen na malých plochách hranice katastrálního území, a to u Nového Plesu, na jihu převládá listnatý lesík Na Dubovém; severovýchodně lesíček Borek a východně les Žďár, který je botanicky nejzajímavější lokalitou s chráněnou květenou. Dendrologický průzkum z roku 1977 prokázal, že převažují na území obce Jasenná listnaté stromy (lípy, jasany, břízy, olše, vrby, topoly) a keře.

Zoogeografie – Abecední soupis živočichů, ptáků, savců, plazů a motýlů zpracoval v roce 1976 jasenský rodák Vlastimil Hejman. O rok později provedl podrobný soupis ptactva zaujímavější i území obce Jasenná student Miroslav Vlášek. Z tehdejších výsledků se na území obce vyskytuje 117 druhů ptáků⁵.

2. 2. 4 Základní historie obce a její vliv na současnost

První historické písemné zmínky pochází z 2. 12. 1305, středověká ves se nejprve nazývala německy Hengstberch (Hřebčí Vrch), Rosperg (Koňský Vrch) a poté od roku 1343 česky Jasenná. První zmínka o římskokatolickém kostele je k roku 1352 (později zasvěcen sv. Jiří). K roku 1588 je zmínka o (farní) škole a výsadní krčmě. První jmenný soupis obyvatel podle víry v roce 1651 uváděl 208 obyvatel. V letech 1799–1800 byla postavena budova staré školy čp. 136 ve středu obce. První farní knihovna byla zřízena roku 1825. V roce 1848 se po zrušení patrimoniálního zřízení stala samostatnou obcí v čele se starostou a obecním zastupitelstvem. 18. února 1867 byl založen honební spolek jasenských myslivců, který je aktivní doposud. Sbor dobrovolných hasičů byl založen roku 1878 a úředně schválen až k 17. lednu 1887, rovněž působí dodnes. Největšího počtu obyvatel obce bylo dosaženo v roce 1880, kdy žilo v obci 1360 obyvatel, a to ve 193 domech. 1898 byl zřízen poštovní úřad, který funguje dodnes. Roku 1911 byla založena Tělocvičná jednota Sokol, která tu působí stále. Kroužek jasenských zahrádkářů a ovocnářů byl založen roku 1954 a později z něho vznikl Český zahrádkářský svaz (ZO ČZS), nadále působící v obci. V roce 1981 byla otevřena mateřská škola pro 60 dětí a školní jídelna pro 45 strážníků. Dne 24. listopadu 1990 proběhly první svobodné demokratické volby do obecního zastupitelstva Jasenná. 6. prosince 1990 se ustavilo 15členné obecní zastupitelstvo a 5členná rada. Zvolena byla starostka obce Jitka Slezáková a místostarosta Jaroslav Tyč. V roce 1992 bylo založeno Zemědělské a obchodní družstvo, které mělo 21 členů. V letech 1992 až 1994 byl vybudován ve 3 etapách veřejný vodovod Jasenná – Šestajovice⁶.

2. 3 OBYVATELSTVO

2. 3. 1 Demografická situace

Území a okolí dnešní obce Jasenné bylo osídleno už v době prehistorické, v mladší době kamenné tu byly dobré podmínky pro zemědělce. Pravděpodobně v průběhu 6. století n. l. osídlili zdejší krajinu Slované. K nové vlně mohutného osídlení došlo ve 13. století za doby posledních Přemyslovců, šlo o získání další zemědělské půdy.

V dubnu 1651 podle soupisu poddaných podle víry měla „ves Jasenný“ 208 obyvatel, z toho 101 mužů a 107 žen, celkem 64 rodin. Od roku 1667 až do 30. října 1718 se vedly pro vsi Jasenná, Ples a další matriky narozených, oddaných a zemřelých při faře v Holohlavech. Od 1. listopadu 1718 až do 31. 12. 1949 vedla fara v Jasenné vlastní matriky. Po roce 1949 bylo vedení matrik přeneseno z rukou církví na státní orgány. Roku 1833 měla ves 1 062 obyvatel a roku 1869 1 180 obyvatel, 171 domů. V roce 1880 zaznamenala obec rekordní přírůstek, počet obyvatel stoupl na 1 360 s 193 domy. Před 1. světovou válkou bylo v roce 1910 v obci 1 354 obyvatel a 241 domů. Od té doby počet obyvatel trvale klesá, ale počet domů vzrůstá. Do 1. světové války narukovalo 219 mužů z Jasenné a padlo nebo bylo nezvěstných 43 vojáků. 2. světová válka přinesla těžké období i pro obyvatele Jasenné, pokles obyvatel od roku 1910 stále trval. V roce 1950 žilo přibližně 912 obyvatel v 291 domech. Dle sčítání lidu, domů a bytů měla obec k 1. 3. 1961 894 bydlících obyvatel. V prosinci 1970 dle pravidelného sčítání měla Jasenná 809 obyvatel a 251 trvale obydlených domů. Samostatná obec Jasenná měla k 1. listopadu 1980 762 osob, z toho 353 mužů a 409 žen v 238 trvale obydlených domech. 3. 3. 1991 bylo uskutečněno další sčítání lidu a to 695 obyvatel, z toho 319 mužů a 376 žen, 207 trvale obydlených domů⁷.

Program rozvoje obce Jasenná na období 2019–2028

Tabulka 3 Demografický vývoj obyvatel

| Rok | Počet obyvatel k 31.12. | Narození | Zemřelí | Přistěhovalí | Vystěhovalí | Přírůstek přirozený | Přírůstek migrační | Přírůstek celkový |
|------|-------------------------|----------|---------|--------------|-------------|---------------------|--------------------|-------------------|
| 2001 | 703 | 6 | 8 | 33 | 16 | -2 | 17 | 15 |
| 2002 | 698 | 5 | 13 | 16 | 13 | -8 | 3 | -5 |
| 2003 | 699 | 7 | 9 | 21 | 18 | -2 | 3 | 1 |
| 2004 | 704 | 9 | 7 | 22 | 19 | 2 | 3 | 5 |
| 2005 | 718 | 5 | 8 | 23 | 6 | -3 | 17 | 14 |
| 2006 | 707 | 9 | 11 | 12 | 21 | -2 | -9 | -11 |
| 2007 | 703 | 6 | 9 | 19 | 20 | -3 | -1 | -4 |
| 2008 | 715 | 9 | 7 | 21 | 11 | 2 | 10 | 12 |
| 2009 | 732 | 10 | 4 | 32 | 21 | 6 | 11 | 17 |
| 2010 | 731 | 4 | 7 | 23 | 21 | -3 | 2 | -1 |
| 2011 | 719 | 5 | 9 | 11 | 11 | -4 | - | -4 |
| 2012 | 724 | 9 | 13 | 20 | 11 | -4 | 9 | 5 |
| 2013 | 716 | 9 | 9 | 15 | 23 | - | -8 | -8 |
| 2014 | 705 | 7 | 13 | 10 | 15 | -6 | -5 | -11 |
| 2015 | 711 | 11 | 3 | 16 | 18 | 8 | -2 | 6 |
| 2016 | 710 | 8 | 5 | 15 | 19 | 3 | -4 | -1 |
| 2017 | 729 | 14 | 11 | 39 | 23 | 3 | 16 | 19 |

Zdroj: Český statistický úřad – Krajská správa ČSÚ v Hradci Králové [online]. [cit. 2019-02-22]. Dostupné z [www: https://www.czso.cz/cso/czso/databaze-demografickych-udaju-za-obce-cr](https://www.czso.cz/cso/czso/databaze-demografickych-udaju-za-obce-cr)

Z tabulky vyplývá, že ve většině let byl přirozený přírůstek záporný, kromě let 2004, 2008, 2009, 2015–2017 kdy byl kladný. V posledních čtyřech letech je migrační přírůstek záporný. Celkem se mezi léty 2001 až 2017 zvýšil počet obyvatel o 26, obec Jasenná je populačně získává.

Tabulka 4 Věková struktura obyvatel

| Stav obyvatel k 31. 12. | | 2012 | 2013 | 2014 | 2015 | 2016 | 2017 |
|-------------------------|-----------|------|------|------|------|------|------|
| Počet obyvatel celkem | | 724 | 716 | 705 | 711 | 710 | 729 |
| v tom | muži | 350 | 348 | 343 | 342 | 342 | 352 |
| podle pohlaví | ženy | 374 | 368 | 362 | 369 | 368 | 377 |
| v tom | 0-14 | 123 | 115 | 111 | 114 | 115 | 129 |
| ve věku (let) | 15-64 | 484 | 485 | 479 | 477 | 473 | 485 |
| | 65 a více | 117 | 116 | 115 | 120 | 122 | 115 |
| Průměrný věk | | 40 | 41 | 40 | 40 | 40 | 39,6 |

Zdroj: Český statistický úřad – Krajská správa ČSÚ v Hradci Králové [online]. [cit. 2019-02-22]. Dostupné z [www: https://vdb.czso.cz/vdbvo2/faces/cs/index.jsf?page=profil-uzemi&uzemiprofil=31548&u=VUZEMI_43_574139#](https://vdb.czso.cz/vdbvo2/faces/cs/index.jsf?page=profil-uzemi&uzemiprofil=31548&u=VUZEMI_43_574139#)

Podle pohlaví převládají ženy, a to ročně cca o 20 obyvatel. Nejvíce obyvatel je v produktivním věku 15–64 let. Kromě roku 2012 a 2017 převládá poproduktivní obyvatelstvo 65 a více let nad předproduktivním věkem 0–14 let.

Program rozvoje obce Jasenná na období 2019–2028

Tabulka 5 Přehled sňatků a rozvodů

| | 2012 | 2013 | 2014 | 2015 | 2016 | 2017 |
|---------|------|------|------|------|------|------|
| Sňatky | 1 | - | 8 | 3 | 4 | 4 |
| Rozvody | 1 | 4 | 7 | 1 | 2 | - |

Zdroj: Český statistický úřad – Krajská správa ČSÚ v Hradci Králové [online]. [cit. 2019-02-22]. Dostupné z [www: https://vdb.czso.cz/vdbvo2/faces/cs/index.jsf?page=profil-uzemi&uzemiprofil=31548&u=VUZEMI_43_574139#](https://vdb.czso.cz/vdbvo2/faces/cs/index.jsf?page=profil-uzemi&uzemiprofil=31548&u=VUZEMI_43_574139#)

Dle tabulky mírně převládají sňatky nad rozvody.

Tabulka 6 Obyvatelstvo podle nejvyššího ukončeného vzdělání k 26. 3. 2011

| Věk, rodinný stav, nejvyšší ukončené vzdělání | Obyvatelstvo celkem | | v tom | |
|---|---------------------|----|-------|------|
| | abs. | % | muži | ženy |
| nejvyšší ukončené vzdělání | 581 | 84 | 286 | 295 |
| bez vzdělání | 1 | | - | 1 |
| základní vč. neukončeného | 121 | 17 | 43 | 78 |
| střední vč. vyučení (bez maturity) | 254 | 37 | 151 | 103 |
| úplně střední (s maturitou) | 128 | 18 | 57 | 71 |
| nástavbové studium | 10 | 1 | 5 | 5 |
| vyšší odborné vzdělání | 2 | | 1 | 1 |
| vysokoškolské | 42 | 6 | 17 | 25 |
| z toho: | | | | |
| bakalářské | 8 | 1 | 2 | 6 |
| magisterské | 32 | 5 | 13 | 19 |

Zdroj: Český statistický úřad – Krajská správa ČSÚ v Hradci Králové [online]. [cit. 2018-03-1]. Dostupné z [www: https://vdb.czso.cz/vdbvo2/faces/cs/index.jsf?page=vystup-objekt&z=T&f=TABULKA&katalog=30712&pvo=OTOB112&u=v157_VUZEMI_43_574139#w=](https://vdb.czso.cz/vdbvo2/faces/cs/index.jsf?page=vystup-objekt&z=T&f=TABULKA&katalog=30712&pvo=OTOB112&u=v157_VUZEMI_43_574139#w=)

Nejvíce obyvatel dosáhlo středního vzdělání včetně vyučení (bez maturity) a to 151 mužů a 103 žen. Nejvyšší možné vzdělání, a to magisterské vystudovalo 19 žen a 13 mužů.

2. 3. 2 Sociální situace

Podle dat ze Sčítání lidu, domů a bytů z roku 2011 je na území obce z pohledu národnostních menšin nejvíce obyvatel moravské, slovenské a polské národnosti. Jeden obyvatel se hlásí k národnosti německé a jeden k národnosti ukrajinské. 169 obyvatel nevedlo svoji národnost.

Tabulka 7 Obyvatelstvo podle národnosti k roku 2011

| | | Celkem | muži | ženy |
|---------------------|------------|--------|------|------|
| Obyvatelstvo celkem | | 695 | 350 | 345 |
| z toho národnost | česká | 507 | 253 | 254 |
| | moravská | 6 | 4 | 2 |
| | slovenská | 5 | 2 | 3 |
| | německá | 1 | - | 1 |
| | polská | 4 | - | 4 |
| | romská | - | - | - |
| | ukrajinská | 1 | 1 | - |
| | vietnamská | - | - | - |
| | neuveдено | 169 | 89 | 80 |

Zdroj: Český statistický úřad – Krajská správa ČSÚ v Hradci Králové [online]. [cit. 2018-03-1]. Dostupné z [www: https://vdb.czso.cz/vdbvo2/faces/cs/index.jsf?page=profil-uzemi&uzemiprofil=31288&u=__VUZEMI__43__574139#](https://vdb.czso.cz/vdbvo2/faces/cs/index.jsf?page=profil-uzemi&uzemiprofil=31288&u=__VUZEMI__43__574139#)

Sociálně patologické jevy

Za sociálně patologické jevy jsou označovány takové jevy, které jsou považovány za nežádoucí, jelikož porušují sociální, morální či právní normy společnosti. Jmenovat lze např. kriminalitu, vandalismus, alkoholismus, toxikomanie, domácí násilí, atd. Tyto jevy jsou však obtížně měřitelné.

Obec zaznamenala v minulých letech problémovou mládež, která ničila majetek, pravděpodobně i užívala omamné látky. V obci se nevyskytují momentálně žádné skupinky problémových občanů užívající alkohol či omamné látky.

Sociálně slabé a sociálně znevýhodněné skupiny obyvatel

Za sociálně slabé obyvatele lze považovat např. ty osoby, které nedisponují dostatečným příjmem peněz, což může vést k půjčkám, postupnému zadlužování a následně k exekuci. Za sociálně znevýhodněné skupiny obyvatel lze uvést např. osoby s tělesným či duševním postižením, matky s dětmi bez přístřeší, apod. Výskyt sociálně slabých či sociálně znevýhodněných obyvatel je velmi obtížně měřitelný. Zjistit lze ale např. to, která fyzická či právnická osoba v obci je v platební neschopnosti neboli v insolvenční. V insolvenčním rejstříku je k 22. 2. 2019 evidována 0 právnická a 7 fyzických osob⁸.

2. 3. 3 Život v obci

Díky řadě zájmových organizací a sdružení, které v obci působily a působí řadu let, dochází k vytváření a utužování vztahů místních obyvatel a také k rozvíjení společenského, kulturního a sportovního života v obci.

Zájmové organizace a sdružení

Myslivecký spolek Jasenná

Myslivecký spolek byl založen 18. února 1867 místními rolníky po vydání zákona o myslivosti č. 49 z 1. června 1866. Do čela spolku byl zvolen Jan Jakl. Členové se schází každou sobotu na brigády, kde obnovují krmná zařízení, lovecké posedy, pečují o bažantí voliéry, kachní odchov, pečují o založené remízky, v zimě rozváží zvěři krmení. Rybník Balaton jim slouží od roku 1998 k vypouštění a chování kachen a ryb. Jednou za dva roky pořádají výlov rybníka. Myslivecký spolek Jasenná vlastní myslivecké zařízení – objekt čp. 144, který slouží k pravidelným schůzím. Objekt pronajímají občanům na oslavy a rodinné akce. Svými aktivitami se starají o zlepšování životního prostředí, o veřejnou zeleň i o volně žijící zvěř. Mezi zvyky a tradice patří poslední leče spojené vždy s mysliveckým soudem, které pobaví nejen účastníky honu, ale i místní občany. Pravidelně na podzim pořádají Hubertskou zábavu s bohatou zvěřinovou tombolou a zvěřinovou kuchyní. Pro děti ze základní školy se koná myslivecké dopoledne ke Dni dětí, kde seznamují děti s myslivostí, rybářstvím včelařstvím, zemědělstvím, lesnictvím atd. Je to velmi záslužná akce, která děti učí lásce k přírodě, lesu, zvířatům a všemu živému. Spolek má v současné době 23 členů, předsedou je pan Josef Hlávko a hospodářem pan Ing. Josef Vlášek⁹.

Sbor dobrovolných hasičů (SDH)

Založení dobrovolného a svépomocného spolku hasičů v Jasenné bylo výsledkem dlouho pociťované potřeby, protože obyvatelé od počátku její existence sužovaly požáry. Úředně byl sbor schválen 17. ledna 1887, ale existoval již v roce 1878. Hlavním posláním je chránit zdraví, životy občanů a jejich majetek při požárech a povodních. Členové se pravidelně zúčastňují kurzů a školení. Požární družstva trénují nácvičky a starají se o potřebnou techniku a vybavení. Obec získala bezplatně v roce 2006 od Ministerstva obrany cisternovou stříkačku CAS na podvozku Tatra 148, kterou mají od obce v užívání s hasičským autem Avii 30 a využívají i Ford Tranzit. Členové se účastní mnoha hasičských soutěží, dobrých výsledků dosahuje družstvo žen v okresních i krajských soutěžích, ale i nejmladší družstvo „hasičských dětí“ dobře reprezentuje na soutěžích obec. Každoročně v obci pořádají hasičský ples s bohatou tombolou. Od roku 1995 se koná poslední srpnovou sobotu ve spolupráci se zastupitelstvem obce soutěž požárních družstev o Putovní pohár obce Jasenná. Každoročně dělají sběr železného šrotu, autobaterií a starého papíru pro občany obce. Pomáhají i ostatním obcím, třeba po větrné bouři v likvidaci škod. Hasiči jsou členy i hasičského okrsku Jasenná, kde jsou i hasiči z Vlkova, Rasošek, Nového Plesu, Starého Plesu a Šestajovic. Jasenští hasiči přispívají k společenskému, kulturnímu a sportovnímu životu v obci. Sídlo je na adrese Jasenná 243, velitelem je pan Jaroslav Hejman a starostou Martin Holeček¹⁰. Ke 2. lednu 2015 je evidováno 94 dospělých členů a 27 mladých hasičů. K 1. 1. 2019 je evidováno 134 členů, z toho 77 mužů, 35 žen, 21 mladých hasičů a 1 čestný člen.

Webové stránky: https://cs-cz.facebook.com/pg/SDH-Jasenn%C3%A1-517699664954212/about/?ref=page_internal

Tělocvičná jednota Sokol Jasenná

Založení Tělocvičné jednoty (TJ) Sokol Jasenná proběhlo na schůzi 6. ledna 1911 v hostinci U Skalických v čp. 58. Členů při zakládání bylo 46. V roce 1931 koupila TJ Sokol vlastní pozemek a vybudovala vlastní cvičiště, dnešní sokolské hřiště, které se nachází ve středu obce za dnešním obecním úřadem. V letech 1943–1947 fungoval tzv. „sokolský biograf“ v hostinci

U Karlů čp. 154, v letech 1981–1982 tu zrekonstruovali sál a byla zřízena tělocvična. V roce 1981 měla TJ Sokol 89 členů a uskutečnila za ten rok 34 akcí. TJ Sokol Jasenná se zaměřuje především na sportovní kolektivní činnost (malá kopaná, volejbal, stolní tenis a lední hokej, dále se stará o zlepšování podmínek pro rozvoj sportů). Členové vylepšují a zdokonalují svá sportoviště a pečují o svůj majetek. Sokolský areál je tvořen 2 hřišti na malou kopanou, hřištěm na volejbal a nohejbal a třemi budovami. Areál je celoročně využíván základní školou, obcí a zájmovými organizacemi. Mezi společenské aktivity patří pořádání tradiční akce Sokolské šibřinky s bohatou tombolou a přehlídkou masek. Koná se první březnovou sobotu a je zakončením plesové sezóny. Druhý den v neděli pořádají dětský karneval. Na pálení čarodějnic připravují vatru na sokolském hřišti, zajišťují občerstvení a chystají soutěž o nejlepší čarodějnicí. Taneční kurzy pro začátečníky a pokročilé pořádali v září až listopadu 2017. Pravidelně organizují na začátku prosince Čertovské odpoledne pro nejmenší. Svými aktivitami přispívají k rozvoji sportovního a kulturního dění v obci a zkvalitňují vyžití pro všechny občany¹¹.

Český zahrádkářský svaz (ČZS) v Jasenné

Při Osvětové besedě v Jasenné byl založen kroužek jasenských zahrádkářů a ovocnářů. Měl 36 členů. V roce 1958 byla založena Základní organizace Československého ovocnářského a zahrádkářského svazu (ČSOZS) v Jasenné s 53 členy. Prvním předsedou byl mistr kolářský Josef Slezák, čp. 246. Přibližně od roku 1968 byl přejmenován na Český zahrádkářský svaz. V roce 1972 měl 145 členů, z toho 43 žen a 102 mužů. Svaz vede kroniku a publikuje články o svých aktivitách v Zahrádkářském zpravodaji, ve Zpravodaji Svazku obcí Metuje a dalších. ČZS se podílí na zvelebování obce, životního prostředí, výsadbě a prořezávání ovocných stromů a veřejné zeleně, pomáhali i s výstavbou mateřské školy, nákupního střediska, při zakládání květinových záhonů a výsadbě ovocných stromů na školní zahradě. Pořádali odborné i cestopisné přednášky, výstavky ovoce a zeleniny a květin a také kurzy pro ženy. Každoročně pořádají tradiční zahrádkářský ples, který je hojně navštěvován. Pro své členy i pro občany obce pořádají několikrát do roka cyklovýlet, který je zakončený společným posezením u večeře a někdy i tanečkem při pěkné hudbě. Dále zajišťují autobusové výlety po Čechách a několikrát vyjžděli i do Polska. Výbor se schází pravidelně každý první čtvrtek v měsíci. Členů je 50, předsedou je pan Josef Židek a jednatelkou Zdeňka Tkadlecová, sídlo svazu je na adrese Jasenná 70, 552 22 Jasenná¹².

Možnosti trávení volného času

Pro aktivní trávení volného času mohou děti, mládež i dospělí navštěvovat různé kroužky a oddíly, které jim nabízejí vyžití podle jejich zájmů a zaměření. Jsou to:

- kroužky dětí v základní a mateřské škole
- cvičení rodičů s malými dětmi Klubík
- kroužek stolního tenisu v kulturním domě pod vedením TJ Sokol Jasenná
- kroužek malých a mladých hasičů pod záštitou SDH Jasenná
- cvičení žen v základní škole
- oddíl stolního tenisu
- volejbalový oddíl
- klub seniorů

Mimo tyto pravidelné aktivity pořádají zájmové organizace a obecní úřad pro zpestření volného času různé sportovní, hasičské i společenské akce.

Pro sportovní vyžití mládeže i dospělých slouží tělocvična v základní škole, sál kulturního domu čp. 68 (stolní tenis), sál čp. 58 (badminton), sokolské hřiště a dětské hřiště na školní zahradě u ZŠ. Společenské akce se odehrávají v sále kulturního domu Na Křižovatce čp. 58 a v kulturním domě u obecního úřadu čp. 68.

Knihovna v budově čp. 68 je otevřena každé pondělí od 15 hodin do 17 hodin.

Najít se a setkat se s přáteli mohou občané v Restauraci Na Křižovatce čp. 58, kde mají otevřeno od pondělí do soboty od 11 do 14 hodin a od 17 do 22 hodin, vaří se hotová jídla a jídla na objednávku.

Informovanost občanů a její kvalita

Poskytování informací občanům z obecního úřadu probíhá několika způsoby:

Hlášení místního rozhlasu. Pravidelné vysílání místního rozhlasu bylo zahájeno 13. října 1946¹⁴.

Vývěsky u obecního úřadu a u obchodu potravin a výlepové plochy – u zastávek autobusů, u Restaurace Na Křižovatce.

Zpravodaj svazek obcí Metuje vychází čtvrtletně, paní starostka a zástupci zájmových organizací píší o aktuálním dění z obce. Počet výtisků se u každého čísla zpravodaje pohybuje okolo 1 620 ks, z toho Jasenná odebírá 270 výtisků.

Webové stránky obce slouží občanům a umožňují nahlížení do dokumentů vyvěšených na elektronické úřední desce, a aby byli informováni o aktualitách a dění v obci.

Úřední deska se nachází vedle obecního úřadu.

Facebookové stránky obec nevyužívá, pouze zájmové organizace informují občany o aktuálním dění, dále mají svoji vývěsku, která se nachází naproti obchodu potravin.

Tradiční akce a události v obci

Leden–březen je období plesové sezóny, mezi pravidelné plesy patří hasičský, zahrádkářský, sokolské šibřinky a obecní ples, který se střídá po roce s plesem školním.

Na Velikonoce pořádá TJ Sokol Jasenná Velikonoční turnaj ve stolním tenise v sále Restaurace Na Křižovatce.

V dubnu po sv. Jiří se koná pouť u Restaurace Na Křižovace.

30. dubna na čarodějnice se pálí vatra na sokolském hřišti.

V červnu pořádá TJ Sokol dětský den a turnaj v malé kopané na sokolském hřišti.

V letních měsících vyjíždějí několikrát na cyklovýlet zahrádkáři a jejich příznivci.

30. června je slavnostní ukončení školního roku v základní a mateřské škole. Starostka obce a předsedkyně Sboru pro občanské záležitosti (SPOZ) se přicházejí na slavnostní zakončení školního roku rozloučit se žáky čtvrtého ročníku, kteří odcházejí do ZŠ v Josefově.

Poslední víkend v srpnu se koná soutěž požárních družstev o putovní pohár obce Jasenná na sokolském hřišti. Pořádá SDH ve spolupráci s obcí.

1. září se koná slavnostní zahájení nového školního roku v základní škole, kdy starostka obce a paní Hana Brdičková za SPOZ přicházejí pozdravit žáky a přivítat nové prvňáčky.

V září po Povýšení svatého kříže po 14. 9. se koná posvícení, pouťové atrakce přijíždí k Restauraci Na Křížovatce. V pondělí pořádají hasiči zlatou hodinku, kde se před restaurací opéká vepř. Někdy se koná pro děti i představení loutkového divadla BODI z Jaroměře.

V říjnu vyjíždějí hasiči na tajný výlet a koná se dýňová slavnost dětí v mateřské a základní škole.

Hubertská zábava myslivců je v listopadu. V listopadu až prosinci je období honů a posledních soudů, ty probíhají v Restauraci Na Křížovatce.

V období adventu se slavnostně rozsvěcuje vánoční strom, konají se vánoční trhy, pořádá se vánoční klub důchodců s vystoupením dětí.

V prosinci pořádá TJ Sokol Mikulášské odpoledne, zapojuje se do akce „Česko zpívá koledy“ a pořádá Silvestrovský turnaj ve stolním tenise v sále Restaurace Na Křížovatce. V kostele sv. Jiří se pravidelně uskutečňuje vánoční koncert.

Během roku pořádá Sbor pro občanské záležitosti v sále kulturního domu čp. 68 jednou až dvakrát do roka dle počtu narozených dětí vítání občánků¹⁵.

Pravidelně každé úterý se na podzim a v zimě scházejí důchodci na přátelská posezení a často mívají připraven i program (exkurze, přednášky, kulturní akce atd).

2. 4 HOSPODÁŘSTVÍ

2. 4. 1 Ekonomická situace

Charakter hospodářství

Obec Jasenná je považována za zemědělskou obec, charakter hospodářství již v minulosti souvisel se zemědělskou činností. V obci byla zakládána zemědělská družstva. První Jednotné zemědělské družstvo (JZD) bylo založeno 17. 12. 1949 a asi v roce 1953 se rozpadlo kvůli špatnému hospodaření, říkalo se mu „votrubové družstvo“. Druhé JZD Jasenná bylo založeno násilně pod silným politickým tlakem 21. 5. 1957, hospodařilo dobře, i když mělo dluhy. Třetí Zemědělské a Obchodní družstvo (ZOD) bylo založeno na dobrovolnosti a nových vlastnických vztazích dne 28. září 1992 a funguje dodnes, avšak od 2. 4. 2007 již jako Agro Jasenná, s. r. o.¹⁶ Na základě hospodářské smlouvy o podnájmu pozemků přestoupili pracovníci rostlinné výroby ZOD Jasenná do Agro Jasenná, s. r. o., jednalo se o 6 pracovníků. Právní formu změnila společnost v únoru 2018 na veřejnou obchodní společnost¹⁷. Obdělává 860 ha půdy. V současné době zaměstnává pět pracovníků: ředitele společnosti, asistentku, organizační pracovníky a dva pracovníky ve výrobě. Od vzniku společnosti se specializují na rostlinnou výrobu. Převládají obiloviny a kukuřice na zrnno. Obhospodařují i 92,74 ha trvale travnatých porostů¹⁸. V obci dále hospodaří soukromí zemědělci, dle evidence jich je k 31. 12. 2016 registrovaných 9¹⁹.

Tabulka 8 Podnikatelské subjekty podle právní formy

| | Registrované podniky | Podniky se zjištěnou aktivitou |
|--|----------------------|--------------------------------|
| Celkem | 155 | 73 |
| Fyzické osoby | 136 | 62 |
| Fyzické osoby podnikající dle živnostenského zákona | 118 | 51 |
| Fyzické osoby podnikající dle jiného než živnostenského zákona | 7 | 4 |
| Zemědělství podnikatelé | 9 | 7 |
| Právnícké osoby | 19 | 11 |
| Obchodní společnosti | 7 | 5 |
| Družstva | . | . |

Zdroj: Český statistický úřad 2018. Vybrané údaje za obec Jasenná [online]. [cit. 2018-03-27]. Dostupné z WWW: https://vdb.czso.cz/vdbvo2/faces/cs/index.jsf?page=profil-uzemi&uzemiprofil=31588&u= VUZEMI_43_574139#profil31611=page%3Dprofil-uzemi%26rqp%3DA%26pvo%3DPDU-MOSZV-ORGNACE%26z%3DG%26f%3DGRAFICKY_OBJEKT%26clsp%3D31611&w=

Evidovaných právníckých osob dle tabulky je 19. Mezi větší firmy lze zařadit firmu CNC obrábění (Duben), která může zaměstnávat dle statistického úřadu 1–5 zaměstnanců, specializuje se na silniční motorovou dopravu do 3,5 tuny a maloobchod ve specializovaných prodejnách. **Stavební firmu Hanuš, s.r.o.**, která má za předmět podnikání provádění staveb, jejich změn a odstraňování, výrobu, obchod a služby, může mít 1–5 zaměstnanců. **ZEM-EKO, s.r.o.** je stavební firmou, jejímž předmětem podnikání je i nakládání s odpady, výroba stavebních hmot a výrobků a několik dalších činností²⁰.

Program rozvoje obce Jasenná na období 2019–2028

Tabulka 9 Výchčet některých podnikatelských subjektů na území obce

| Název firmy | Hlavní předmět činnosti | Adresa | IČ | Počet zaměstnanců | Webové stránky/telefon |
|--|--|-------------------------------|----------|-------------------|---|
| Duben kaktus - Tomáš Duben | Pěstírna kaktusů a sukulentních bonsají | Jasenná 31, 552 22 Jasenná | 44500963 | 0 | http://www.duben-kaktus.cz |
| SENFOOD | Krkonošské těstoviny – podniková prodejna | Jasenná 306 | 25995910 | 4 | + |
| CNC obrábění DUBEN, spol. s r.o. | Obrábění, výroba přesných strojních součástí, kovovýroba | Jasenná 51, 552 22 Jasenná | 27509648 | 10–19 | https://www.cncduben.cz/ |
| Briketárna Jasenná - Petr Schneider | Výroba dřevěných ekologických briket | Jasenná 42, 552 22 Jasenná | 69145873 | 0 | http://www.briketarna.cz |
| Vlastimil Horák | Malířské a natěračské práce | Jasenná 48, 552 22 Jasenná | 11055588 | 0 | - |
| Jiří Lukášek | Tesařství a pokrývačství | Jasenná čp. 6, 552 22 Jasenná | 88784479 | 0 | - |
| Martin Holeček | Tesařství a pokrývačství | Jasenná 97, 552 22 Jasenná | 49989511 | 0 | http://www.strechy-holecek.cz |
| De la Fleur květinový ateliér - Hana Žabková | zakázkový ateliér, floristika svatební, smuteční, dárková i sezonní | Jasenná 176, 552 22 Jasenná | 2772337 | 0 | http://www.delafleur.cz/ |
| Jiří Vejroch | Prodej písku a šterku | Jasenná 101 | 67471650 | - | Tel.: 739 077 831 |
| Kadeřnictví STYLE – Michaela Svobodová | Kadeřnické služby, prodlužování vlasů, poradenství, prodej vlasové kosmetiky | Jasenná 136 | | 0 | Tel.: 604 192 834 |

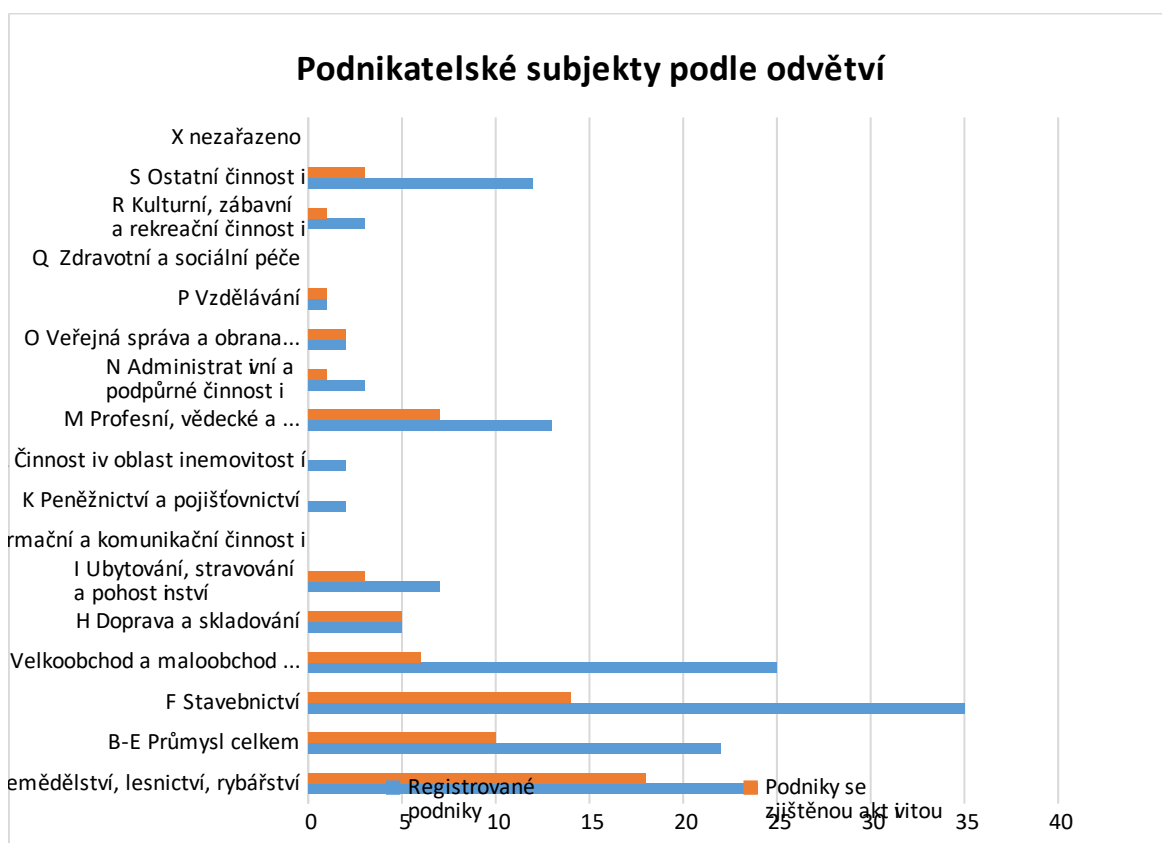
Zdroj: Oficiální stránky obce Jasenná 2018. [online]. [cit. 2018-03-19]. Dostupné z [www: http://www.obec-jasenna.cz/podnikatele-a-firmy/](http://www.obec-jasenna.cz/podnikatele-a-firmy/) a ARES Ekonomické subjekty Copyright © 2018, Ministerstvo financí ČR. [online]. [cit. 2018-03-19]. Dostupné z [www: http://www.info.mfcr.cz](http://www.info.mfcr.cz)

Z pohledu počtu zaměstnanců jsou významné i nepodnikatelské subjekty. Jmenovat lze například Obecní úřad Jasenná, dále příspěvkovou organizaci Základní školu a Mateřskou školu Jasenná.

K 31. 12. 2015 bylo na území obce dle Českého statistického úřadu 157 ekonomických subjektů, z nichž 50 jich bylo uváděno bez zaměstnanců, 6 subjektů mohlo zaměstnávat 1–5 zaměstnanců, 4 mohli zaměstnávat 6–19 zaměstnanců a 97 jich nevedlo počet²¹.

Rozdělení podnikatelských subjektů podle odvětví ukazuje následující graf, celkem registrovaných jich je 159 a se zjištěnou aktivitou 72 k 31. 12. 2017. Nejvíce registrovaných subjektů je ve stavebnictví a to 35, ale zjištěných aktivních je pouze 14. Převládá odvětví zemědělství, lesnictví a rybářství, kde je registrováno 24 podniků a zjištěná aktivita je u 18.

Graf 1 Podnikatelské subjekty podle odvětví k 31. 12. 2017



Zdroj: Český statistický úřad 2018. Vybrané údaje za obec Jasenná [online]. [cit. 2018-03-27]. Dostupné z WWW: https://ydb.czso.cz/ydbvo2/faces/cs/index.jsf?page=profil-uzemi&uzemiprofil=31588&u=VUZEMI_43_574139#profil31611=page%3Dprofil-uzemi%26rqup%3DA%26pvo%3DPU-MOSZV-ORGNACE%26z%3DG%26f%3DGRAFICKY_OBJEKT%26clsp%3D31611&w

Poskytované komerční služby

Na území obce Jasenná jsou poskytovány některé komerční služby, a to obchod potravin čp. 67 – obecní objekt, pronajatý firmě HRUŠKA. Školní jídelna vaří pro děti ze ZŠ, MŠ i pro občany obce. Restaurace Na Křižovatce čp. 58 – obecní objekt, pronajatý p. Davidu Samkovi, pronájem sálu pro 300 lidí, podsálí pro 50 lidí. Úřadovna České pošty čp. 68, obecní objekt, se od 1. 2. 2018 změnil na Poštu Partner, kterou provozuje obec a Česká pošta jí přispívá měsíčně na náklady. Kadeřnictví STYLE v čp. 136 naproti ZŠ, obecní objekt pronajatý p. Michaele Svobodové²².

Podle Národní databáze brownfieldu není na území obce Jasenná evidován žádný brownfield²³. Dle definice Agentury CzechInvest a Ministerstva průmyslu a obchodu ČR je brownfield nemovitost (pozemek, objekt, areál), který není dostatečně využíván, je zanedbána a případně i kontaminována, nelze ji efektivně využívat, aniž by proběhl proces její regenerace. Vzniká jako pozůstatek průmyslové, zemědělské, rezidenční, vojenské či jiné aktivity.

Trh práce

Někteří občané obce Jasenná dojíždí do zaměstnání do města Jaroměř, Nového Města nad Metují nebo Hradce Králové.

Tabulka 10 Statistika nezaměstnanosti v obci Jasenná v letech 2014–2017

| Rok/ k 31. 12. | Dosažitelní uchazeči 15-64 let | Obyvatelstvo 15-64 let | Podíl nezaměstnaných osob | Volná místa |
|----------------|--------------------------------|------------------------|---------------------------|-------------|
| 2014 | 30 | 485 | 6,2% | 1 |
| 2015 | 21 | 479 | 4,4% | 1 |
| 2016 | 25 | 477 | 5,2% | 3 |
| 2017 | 20 | 473 | 4,2% | 4 |
| 2018 | 19 | 485 | 3,9% | 14 |

Zdroj: Integrovaný portál MPSV [online]. [cit. 2018-03-1]. Dostupné z [www: https://portal.mpsv.cz/sz/stat/nz/uzem?stat=2000000000111&obdobi=A&rok=2018&uzemi=137000&send=send&piref37_240429_37_240428_240428.next_page=%2Findex.do&piref37_240429_37_240428_240428.statse=2000000000019&piref37_240429_37_240428_240428.statse=0&piref37_240429_37_240428_240428.send=send&piref37_240429_37_240428_240428.stat=2000000000111&piref37_240429_37_240428_240428.obdobi=L&piref37_240429_37_240428_240428.ok=2015&piref37_240429_37_240428_240428.uzemi=137000&ok=Vybrat](https://portal.mpsv.cz/sz/stat/nz/uzem?stat=2000000000111&obdobi=A&rok=2018&uzemi=137000&send=send&piref37_240429_37_240428_240428.next_page=%2Findex.do&piref37_240429_37_240428_240428.statse=2000000000019&piref37_240429_37_240428_240428.statse=0&piref37_240429_37_240428_240428.send=send&piref37_240429_37_240428_240428.stat=2000000000111&piref37_240429_37_240428_240428.obdobi=L&piref37_240429_37_240428_240428.ok=2015&piref37_240429_37_240428_240428.uzemi=137000&ok=Vybrat)

Od roku 2014 klesl počet dosažitelných uchazečů kromě roku 2016 a počet obyvatel ve věku 15–64 let klesal až do roku 2017, a tedy i podíl nezaměstnaných osob, zatímco volných míst přibývalo.

2. 4. 2 Cestovní ruch

Na území obce Jasenná není dle Českého statistického úřadu evidováno k 6. 3. 2018 žádné hromadné ubytovací zařízení²⁴. Na území obce se nachází převážně sakrální památky a v jejím blízkém okolí lze obdivovat přírodní a kulturní památky. Obec Jasenná je dobrým strategickým místem pro hvězdicové výlety.

Památky na území obce Jasenná

Kostel sv. Jiří

Dominantou obce je kostel sv. Jiří, který se poprvé připomíná k roku 1352. Stojí uprostřed hřbitova a je obehnan opukovou a cihlovou zdí. Pro válečné účely byly 4 zvony z původních 5 zrekvírovány. V roce 1932 byly pořízeny nové 4 zvony a opět v roce 1942 zrekvírovány. Dnes jsou ve věži kostela umístěny 4 zvony, nejstarší zachovaný je z roku 1508. Cenné uměleckohistorické památky jsou uvnitř kostela: hlavní oltář sv. Jiří, obětní stůl z roku 1974, kazatelna, varhany, křížová cesta a další.

V letech 1971–1972 z iniciativy P. Antonína Sýkory, administrátora v Josefově, byla podle projektu stavitele Václava Němce ze Zvole postavena proti kostelu vedle fary smuteční obřadní síň s kolumbárium²⁵ [Kolumbárium (z latinského columbarium - holubník) je stavba povětšinou na hřbitově určená pro ukládání pohřebních uren]²⁶.

Hraniční kámen (Mezní kámen panství Smiřice)

Pískovcový barokní kámen, který udával hranici mezi smiřickým a opočenským panstvím, pak hranici 3 okresů. Kámen je zařazen do nemovitých kulturních památek. Podle původního

evidenčního listu se jednalo o cca 2 m vysoký, hrubě otesaný, čtyřstěnný pilíř se zaoblenou hlavou. Na hlavě byla vytesána šternberská hvězda v kruhovém poli, pod hvězdou bylo vročení 1701. V průběhu reidentifikace kámen nebyl nalezen, bližší informace o něm nevědí ani místní obyvatelé. Podle některých z nich mohl být kámen zaorán do pole. Kámen stál na rozhraní panství Smiřice, Ples a Opočno, tří katastrálních území a pak i okresů (Hradec Králové, Jaroměř, Opočno)^{27a}.

Socha sv. Jana Nepomuckého

Socha z polychromovaného pískovce pochází od neznámého sochaře z roku 1833. Je obehnána čtyřhrannou železnou mřížkou a je usazena mezi 4 lípy.

Pískovcový kříž

Pravděpodobně se jedná o Smírčí kříž (též cyrilometodějský), který najdeme mezi domy čp. 249 a 250 částečně zapadlý do země.

Železný krucifix

Je umístěn na kamenném podstavci a obehnán železnou zahrádkou. Nachází se při silnici k Opočnu poblíž školy. Původně byl postaven v roce 1824 a nynější podobu má z let 1865–1866.

Sousoší Nanebevzetí Panny Marie

Bylo postaveno na náklad Mikuláše Nejmana z Jasenné v roce 1887. Nachází se u domu čp. 96. Polychromované pískovcové sousoší Panny Marie s andílky a dvěma postavami světců.

Pomník obětem 1. světové války

Pomník byl postaven v roce 1922 a je umístěn v parčíku před základní školou. Jedná se o pískovcové sousoší tvořené z podstavců se stojící postavou vojáka ruského legionáře se sedícím lvem. Na pomníku jsou uvedena jména padlých v první světové válce.

Významné budovy

Mezi významné budovy uvádíme: Klasicistní budovu **fary č. 1** s valbovou střechou pocházející z 18. století s areálem hospodářských budov (stodola, sýpka, kolna). **Starou školu** čp. 136 z let 1799–1800. Spisovatel **Jaroslav Hašek** pobýval v letech 1914–1915 v bývalé Hrnčířově usedlosti (dnes Šrámkova) a v bývalé Samkově hospodě čp. 104. **Dům čp. 188** je rodným domem olympionika Františka Čapka, mistra sportu, který reprezentoval ČSFR ve sportovní brokové střelbě^{27b}.

Památky v blízkém okolí

Pevnost Josefov

3. října 1780 byl položen základní kámen pevnostního města. Pevnostní město vzniklo podle návrhu francouzského vojenského inženýra Claudea Benoita Duhamela de Querlonde za přísného utajení, přejmenované roku 1793 na počest Josefa II. jeho synovcem, císařem Františkem II., na Josefov. Bastion No. I je vstupní branou do jednoho z nejrozsáhlejších podzemních obranných systémů v Evropě. Vedle části soustavy protiminových chodeb je zde možné si prohlédnout lapidárium původních soch z dílny Matyáše Bernarda Brauna a jeho následovníků, obytné kasematy nebo se pokochat působivou vyhlídkou z hradebního valu²⁸. Celoročně tu pořádají řadu kulturních akcí jako je Masopust, Oživlý Josefov a Josefovskou slavnost a další.

Přírodní památka Stará Metuje

Přírodní památka Stará Metuje o rozloze 21,84 ha se nachází východně od města Jaroměř podél původního koryta řeky Metuje počínaje pod obcí Šestajovice a konče pod valy pevnosti Josefov. Předmětem ochrany je podpora a stabilizace populace evropsky významného a silně ohroženého živočišného druhu – klínatky rohaté včetně aktivní ochrany biotopu²⁹. V těsné blízkosti může návštěvník v Ptačím parku Josefovské louky obdivovat divoké koně Exmoorské poníky, kteří byli vypuštěni 21. ledna 2018.

Přírodní rezervace Šestajovická stráň

Přírodní rezervace Šestajovická stráň o rozloze 13,53 ha se nachází ve východním sousedství obce Šestajovice zhruba na půli cesty mezi městy Jaroměř a Nové Město nad Metují. Předmětem ochrany je dubohabrový háj s bohatou květenou³⁰.

Muzeum motocyklů Šestajovice

Muzeum se může pochlubit více než stovkou exponátů motocyklů. V roce 2010 byla nově otevřena expozice hraček našich babiček. Jsou zde vystaveny panenky, kočárky a ostatní hračky, které vás alespoň na chvíli vrátí do dob bezstarostného dětství. Otevřeno mají od května do září nebo po telefonické domluvě³¹.

Přírodní památka Tuří rybník

Přírodní památka Tuří rybník se nachází mezi obcemi Bohuslavice nad Metují, Rohenicemi a Slavětínem nad Metují. Předmětem ochrany populace evropsky významného druhu je kuňka ohnivá a další zvláště chráněné druhy obojživelníků, mj. skokana skřehotavého, skokana zeleného a čolka obecného; ochrana hnízdního biotopu zvláště chráněných druhů ptáků, např. bukáčka malého, jeřába popelavého, chřástala kropenatého, chřástala vodního, motáka pochopa a dalších, dále také vzácných druhů rostlin³².

Památky v obci Rohenice

Dominantou obce je dřevěná zvonice postavená před rokem 1652, jedná se o osmibokou roubenou dřevěnou stavbu se zkosenýma rohama v přízemní části a Filiální kostel sv. Jana Křtitele ze 14. století, kde se nachází vzácný pozdně gotický křídlový oltář z roku 1533. Další cenné kulturní památky jsou socha sv. Jana Nepomuckého z roku 1821, klasicistní statek z roku 1855, kamenný kříž z roku 1876 a kamenný kříž z roku 1919 na Roheničkách³³.

Památky v obci Smržov

Jedinou kulturní památkou ve Smržově je pseudogotická kaplička Navštívení Panny Marie. Vystavěna byla v roce 1879 a louka za ní byla později zalesněna. Kolem kapličky je roztroušena kamenná křížová cesta³⁴.

Aktivní turistika

V obcích Šestajovice a Starý Ples se můžeme napojit na cyklotrasu č. 4034 Náchod, Staré Město – Jaroměř. Dále ve městě Josefov na cyklotrasu č. 24 „Labská“ Vrchlabí – Skalička nebo na trasu č. 4266 Černilov – Jaroměř³⁵.

Plavecký venkovní areál se nachází nejbližší v Jaroměři nebo v Hradci Králové. Říční a sluneční lázně Na Úpě v Jaroměři lákají k přírodnímu koupání v řece, je tu občerstvení a hřiště na nohejbal nebo volejbal³⁶.

2. 5 INFRASTRUKTURA

2. 5. 1 Dopravní infrastruktura

Obec má zpracovaný pasport místních komunikací z ledna 2017. Jedná se o evidenci místních komunikací, kterou je obec podle zákona povinna vést jako jejich správce. Pasport místních komunikací je zpracován za účelem zajištění dobrého a kvalitního výkonu státní správy a vlastnických práv obce s cílem přesně a jasně definovat místní komunikace na příslušném katastru. Na území obce se nenachází místní komunikace I. a II. třídy. Obec má 26 místních komunikací III. třídy v celkové délce 3 455 m, kterými jsou obslužné komunikace umožňující přímou dopravní obsluhu jednotlivých objektů, pokud jsou přístupné běžnému provozu motorových vozidel. Na území obce se nachází 39 místních komunikací IV. třídy v celkové délce 4 979 m, které neumožňují provoz silničních motorových vozidel, nebo na kterých je umožněn smíšený provoz. Jedná se např. o samostatné chodníky, stezky pro pěší, cyklistické stezky, cesty v chatových oblastech, lávky, schody, pěšiny, ale i zklidněné komunikace, obytné a pěší zóny a z dopravního významu méně významné komunikace apod. Celkem je v pasportu zahrnuto 65 místních komunikací o celkové délce 8,434 km, (z toho je 12 chodníků stávajících v délce 1 906 m a 8 plánovaných). Na zastavěném území se nenachází na místních komunikacích most ve vlastnictví obce³⁷.

Silniční síť a její kvalita

Obcí Jasenná neprochází silnice I. a II. třídy, ale prochází zde silnice III. třídy č. 30815 kategorie B (silnice okresního významu) a silnice III. třídy č. 30424 kategorie C (propojují menší obce)³⁸. Vlastníkem těchto komunikací je Královéhradecký kraj a hospodařit s tímto majetkem je pověřena Správa silnic Královéhradeckého kraje. Komunikace č. 30815 začínající na k. ú. Jasenná je dlouhá 4,7 km a silnice č. 30424 je dlouhá 2,4 km.

Intenzita dopravy nebyla při provádění celostátního sčítání dopravy v roce 2010 na těchto komunikacích zjišťována³⁹. Od podzimu tu je zvýšený provoz nákladních aut kvůli řepné kampani. Nákladní vozidla míří do cukrovaru v Českém Meziříčí.

Kvalita silnic – silnice jsou v dobrém stavu, pouze část silnice III/30815 je v horším stavu.

Parkoviště

V obci nejsou zpoplatněna žádná parkoviště. Parkovací plochy se nacházejí před budovou obecního úřadu, kulturním domem, knihovnou a prodejnou potravin Hruška. Parkovací stání pro cca 7 vozidel je u školy a v blízkosti kostela. Velká parkovací plocha je před Restaurací Na Křižovatce a u prodejny potravin.

K nejbližšímu nájezdu na dálnici D11 je to v současné době 28 km. Plánovaná výstavba dálnice do Jaroměře by v budoucnu zkrátila cestu na nájezd o 2/3, a to na 9 km.

Železniční síť

Obcí Jasenná neprochází železniční trať, nejbližší vlaková zastávka se nachází ve městě Jaroměř vzdáleném 8,3 km (12 min autem), dále v obci Bohuslavice (8,5 km, 11 min autem) nebo v Opočně (9,5 km, 14 min). Nejkratší cesta a nejčastější spojení např. do Hradce Králové je z železniční stanice Jaroměř. Stanice Jaroměř je vybavena vnitrostátní přepravní přepážkou, kde je možné platit v eurech a platební kartou, můžeme tu aktivovat kartu ČD, stanice je zařazena do integrovaného dopravního systému, jsou zde prostory pro cestující otevřené Po–Pá

04:20–23:10, So–Ne 04:45–21:30, bezbariérové WC, restaurace, před nádražní budovou je rozsáhlé veřejné bezplatné parkoviště, zastávky linkových autobusů, občerstvení v kiosku a v automatu⁴⁰.

2. 5. 2 Dopravní obslužnost

Dopravní obslužnost byla zjišťována pomocí počtu spojů, které je možné v obci využít. Obslužnost byla sledována podle nových jízdních řádů, které platí od 10. 12. 2017. Obec Jasenná je zapojena do **Integrovaného regionálního systému dopravy IREDO**, který funguje po celém území Královéhradeckého a Pardubického kraje. Organizátorem regionální dopravy je společnost OREDO s.r.o. se sídlem v Hradci Králové⁴¹.

Dopravní obslužnost autobusovou dopravou

V obci se nachází 7 autobusových zastávek (Balcarák, u Dubnových, u Slezákových, rozcestí, škola, hostinec a točna).

Tabulka 11 Dopravní obslužnost autobusovými dopravci

| Číslo linky | Trasa spoje | Pracovní den | | Sobota | | Neděle | |
|-------------|---|--------------|------|--------|------|--------|------|
| | | Počet spojů | | | | | |
| | | Tam | Zpět | Tam | Zpět | Tam | Zpět |
| 640040 | (IREDO 316) Jaroměř-Josefov-Jasenná-Šestajovice-Městec | 9 | 8 | 0 | 0 | 0 | 0 |
| 640140 | České Meziříčí-Králova Lhota-Jasenná-Jaroměř | 0 | 2 | 0 | 0 | 0 | 0 |
| 660060 | (IREDO 313) Dobruška-Opočno-České Meziříčí-Josefov-Jaroměř | 11 | 11 | 4 | 4 | 4 | 4 |
| 660261 | Rychnov n.Kněž.-Solnice-Byzhradec-Trnov-Opočno-České Meziříčí-Jaroměř-Dvůr Králové n.L. | 4 | 3 | 3 | 3 | 1 | 1 |

Zdroj: Jízdní řády IDOS [online]. [cit. 2018-04-12]. Dostupné z www:

<http://portal.idos.cz/Search.aspx?c=7&mi=4&tt=2120,1&sv=&ttnm=Jasenn%e1+%5bNA%5d>

Z tabulky je vidět četnost spojů, v pracovní dny je počet dostačující. 3 linky zajišťuje společnost ARRIVA VÝCHODNÍ ČECHY a.s. a linku č. 640140 společnost CDS s.r.o. Náchod.

Tabulka 12 Časová dostupnost vybraných měst

| Město | Časová dostupnost | Přestup |
|-------------------|---------------------|---------|
| Jaroměř | 15 - 36 min | ne |
| Opočno | 17 - 36 min | bez/1 |
| Dobruška | 34 min – 1 h 21 min | bez/1 |
| Hradec Králové | 39 min – 1 h 16 min | 1 |
| Nové Město nad M. | 34 min - 46 min | bez/1 |
| Náchod | 53 min | 1 |

Zdroj: Jízdní řády IDOS [online]. [cit. 2018-04-12]. Dostupné z www: <https://jizdnirady.idnes.cz/autobusy/spojeni/>

2. 5. 3 Technická infrastruktura

Technickou infrastrukturou je myšlena různorodá síť inženýrských sítí. Do této části je zařazen i systém nakládání s odpady.

Vodovodní síť

Obec Jasenná je zásobena pitnou vodou z vodovodu Jasenná, který je součástí skupinového vodovodu Jaroměř. Vodovod zásobuje pitnou vodou obyvatele a ostatní odběratele v obci. Vlastníkem vodovodu je Obec Jasenná, provozovatelem společnost Městské vodovody a kanalizace Jaroměř s. r. o. Voda z vrtu J-1 je do úpravní vody Starý Ples dopravena artéským přetokem zdroje. Zde je voda také odtělesněna a dezinfikována. Vodovod Jasenná je zásoben pitnou vodou z úpravní vody Starý Ples, odkud je vedena do vodojemu v Josefově a přiváděcím řadem do vodojemu Jasenná 100 m³ a dále zásobovacím řadem do obce, kde je voda rozvedena po spotřebišti⁴². Jasenná leží v CHOPAV (chráněná oblast přirozené akumulace vod) Východočeská křída. Na území obce je výskyt chráněných oblastí přirozené akumulace vod, obec je zařazena do zranitelné oblasti⁴³.

Individuální zásobování vodou

Obyvatelé a rekreanti nenapojení na veřejný vodovod jsou zásobeni pitnou vodou z domovních studní. Jedná se přibližně o 146 obyvatel a 40 rekreatů (méně). Kvalita vody není známa.

Vodojemy

S ohledem na vyhovující stav vodojemů a dostatečnou minimálně 60% zabezpečení maximální denní potřeby vody v roce 2015 nenavrhují, s výjimkou běžné údržby, změnu současného stavu.

Vodovodní síť

Současný stav vodovodní sítě je vyhovující a s výjimkou běžných oprav se nenavrhují žádné změny.

Průměrná denní potřeba vody v roce 2015 byla 127,5 m³/den.

Kanalizační síť

Obec Jasenná měla před rokem 2014 vybudovanou jednotnou kanalizaci v celkové délce asi 3,6 km. Odpadní vody jsou sedmi výústmi odvedeny do Jasenského potoka (č. h. p. 1-01-03-060). Výstavba této kanalizace byla započata na přelomu 40. až 50. let. Kanalizace v obci není soustavná. Vlastníkem a provozovatelem kanalizace je Obec Jasenná. Po vybudování oddílné splaškové kanalizace tato jednotná kanalizace slouží už pouze na odvádění dešťových a povrchových vod z obce.

Tabulka 13 Kanalizace a ČOV – základní údaje

| Základní parametry | Ozn. | Jednotky | Rok | |
|--|------|---------------------|-------|------|
| | | | 2010 | 2015 |
| Počet všech obyv. napoj. na kanalizaci | Nk | obyvatel | 660 | 671 |
| Počet obyv. napojených na ČOV | Ncov | obyvatel | 664 | 675 |
| Spec. produkce odp. vod obyv. | Qov | l/(os.den | 180 | 179 |
| Produkce odpadních vod | Mov | m ³ /den | 119,4 | 121 |
| BSK5 | BSK5 | kg/den | 39,9 | 40,4 |
| NL | NL | kg/den | 36,6 | 37,1 |
| CHSK | CHSK | kg/den | 73,4 | 74,4 |

Zdroj: Hydrossoft Veleslavín, KHK, Plán rozvoje vodovodů a kanalizací Královéhradeckého kraje [online]. [cit. 2018-04-12]. Dostupné z www: <http://mapy.kr-kralovehradecky.cz/vak/karty-obci/57673-jasenna>

Čištění odpadních vod (ČOV)

Od června 2014 do 30. 9. 2015 byla v obci Jasenná zbudována oddílná splašková kanalizace. V rámci akce Čisté Labe z Jaroměřska III byly realizovány stavby splaškové kanalizace v obcích Dolany – Čáslavky, Rychnovek – Zvole, Šestajovice a Jasenná, které jsou zakončeny čistírnou odpadních vod v Jaroměři. Akci prováděla firma Sdružení „Čisté Labe“ (BAK stavební společnost, a.s. + CGM Czech a.s.). Investorem, vlastníkem i provozovatelem oddílné splaškové kanalizace je Dobrovolný svazek obcí Jaroměřsko.

Splašková kanalizace v obci Jasenná byla zbudovaná v hodnotě 65 724 281,27 Kč, z toho 18 775 999,20 Kč uhradila obec Jasenná z vlastních prostředků a nemusela čerpat ani úvěr. Kanalizace byla zbudována z dotace z evropských fondů z Operačního programu životního prostředí a ze státního rozpočtu ČR.

Splašková kanalizace v obci je téměř celá gravitační, celková délka gravitační části je 3 714 m o profilu 250 mm. Délka tlakové části je 1 838 m, z toho 1 210 m je za obcí výtlač ke Starému Plesu. Výtlač o profilu 100 mm je v délce 1725 m, o profilu 63 mm je 83 m a o profilu 50 mm je 31 m. V obci jsou celkem 4 čerpací stanice – č. 4 za obcí směr Starý Ples, č. 5 u Polednových, č. 6 za Restaurací Na Křižovatce a č. 7 u Vašátkových.

Budování kanalizace bylo finančně, časově a technicky nejnáročnější akcí v obci.

V červenci 2015 obec Jasenná uzavřela smlouvu o dílo na zbudování kanalizačních přípojek na soukromých pozemcích s firmou KVIS Pardubice. Této firmě obec hradila příspěvek na provedení kanalizační přípojky u jednotlivých občanů⁴⁵. Obec hradila občanům dodávku a montáž potrubí a jeho obsyp⁴⁴. Zemní práce si hradili občané sami. Oddílná splašková kanalizace byla dokončena 30. 9. 2015. V říjnu, listopadu a prosinci 2015 bylo připojeno na kanalizaci 28 rodinných domků. Od února do prosince 2016 bylo v obci připojeno 219 domů. Celkový počet kanalizačních přípojek v obci je 247 v celkové délce 3 960 m.

Zásobování plynem

V obci není zaveden plynovod.

Zásobování elektrickou energií

Zásobování elektrickou energií je zabezpečeno po celém území ORP Jaroměř. Vysoké napětí je zabezpečeno celoplošně. Dodávka elektrické energie je řešena přenosovou soustavou VVN ČEPS, a.s. v návaznosti na distribuční zařízení ČEZ Distribuce, a.s., převážná část elektrické energie je dodávána z nadřazeného systému 400 kV, z elektrické stanice Neznášov 400/110 kV, která tvoří základní napájecí bod systému 110 kV Královéhradeckého kraje.

Na území obce Jasenná je jedna fotovoltaická elektrárna soukromého vlastníka. Vyrobená elektrická energie z této elektrárny je dodávána do distribuční sítě VN, případně NN, výkon těchto zdrojů není rozhodující a má pouze lokální význam.

Informační a telekomunikační zařízení

Informační a telekomunikační zařízení pokrývají plošně celé území. Pro tyto účely slouží tzv. základnové stanice v území. Správní území ORP Jaroměř je plně pokryto rozhlasovým i televizním signálem.

Odpadové hospodářství a systém nakládání s odpady

Na území ORP Jaroměř včetně jeho spádových částí (sídel) je uskutečňován systém nakládání s komunálním odpadem především prostřednictvím společnosti Marius Pedersen. Komunální odpady z Jaroměře sváží firma ke zneškodnění mimo řešené území ORP Jaroměř, převážně na skládky firmy Marius Pedersen. Ke skládkování slouží zpravidla skládka Trutnov – Dolní Branná, Trutnov - Kryblice a Dobruška – Křovice, na něž je odpad odvážen⁴⁶.

V obci Jasenná je 2x ročně prováděn firmou Marius Pedersen mobilní **svoz nebezpečných odpadů**, většinou v dubnu a v září. Zdarma jsou vybírány od občanů nebezpečné odpady, jako jsou oleje, tuky, barvy, lepidla, pryskyřice, rozpouštědla, staré léky, pesticidy, akumulátory, kyseliny atd., další odpady jako pneumatiky, monočlánky, elektropřístroje, zářivky a výbojky.

Sběr železného šrotu a papíru i vyřazených nepotřebných kabelů, autobaterií sváží Sbor dobrovolných hasičů z Jasenné 1x ročně, a to v dubnu.

Podnikatelské subjekty si musí zajistit likvidaci a odvoz odpadů, který vznikne prostřednictvím jejich činnosti samy, či na základě dohody se svozovou společností.

Obec svým občanům na požádání bezplatně zapůjčila na jaře roku 2016 na dobu 5 let **domovní kompostéry** o objemu 0,8 m³.

Obec občas uskuteční sbírku použitého ošacení pro Diakonii Broumov. Za obchodem Hruška se nachází sběrný kontejner na textil⁴⁷.

Na území obce se nachází 4 místa s **kontejnery na tříděný odpad** (plasty, sklo, papír, 1 kontejner na kovy a 1 kontejner na textil), a to za obchodem Hruška, dále u autobusové otočky, u autobusové zastávky u Slezákových a za budovou Restaurace Na Křižovatce. V obci je nyní na tříděný odpad 11 kontejnerů na plasty, které se vyvážejí 1x týdně, a 6 kontejnerů na papír, který firma Marius Pedersen vyváží 1x za 14 dnů. Kontejnery na sklo jsou vysypávány podle potřeby.

Sběr a svoz objemného odpadu je zajištěn dle potřeby občanů.

Svoz bioodpadu

Obec zakoupila v roce 2015 na dotaci novou multikáru M 31 C s nosičem kontejnerů, 3 kontejnery – každý o objemu 4 m³, síť na kontejnery a 35 domovních kompostérů. Kontejnery na bioodpad jsou rozmístěny od dubna do listopadu v obci na horním konci na autobusové otočce, u Restaurace Na Křižovatce a na dolním konci u autobusové zastávky u Slezákových. Do konce dubna mohou občané do kontejnerů odkládat větve a roští. Od května jsou kontejnery určeny pro posečenou trávu a na listí.

2. 6 VYBAVENOST OBCE

V obci jsou pro občany k dispozici 2 prodejny smíšených potravin. Prodejna Hruška naproti OÚ, poště a kulturnímu domu, která má otevřeno od pondělí do neděle. Prodejna potravin – u Restaurace Na Křižovatce – otevřeno pondělí–neděle.

Základní škola – 1.–4. ročník, školní družina, mateřská škola pro 60 dětí. Školní jídelna.

Restaurace Na Křižovatce čp. 58 – obecní objekt, pronajatý, otevřeno pondělí–sobota 11.00 – 14.00 hodin a 17.00–22.00 hodin, vaří se hotová jídla–polední menu a jídla na objednávku.

Sál pro 300 lidí, podsálí pro 50 lidí – obecní objekt u Restaurace Na Křižovatce – pořádají se plesy, zábavy, předváděcí a prodejní akce, přednášky a školení

Hostinec Stará škola čp. 136 – obecní objekt, který je momentálně bez provozního.

Úřadovna Pošty Partner čp. 68, obecní objekt. Otvírací doba je po, út, čt 13.00 – 17.00, st 8.00 – 10.00 a pá 8.00 – 9.30 hodin.

Knihovna čp. 68 – obecní objekt – otvírací doba je v po 15.00 – 17.00 hodin.

Kadeřnictví STYLE v čp. 136 naproti ZŠ, obecní objekt pronajatý.

Hasičská zbrojnice a hasičská klubovna – činnost mladých hasičů – obecní objekt.

Sokolské hřiště – TJ Sokol Jasenná.

Sál kulturního domu čp. 68.

Autobusové zastávky – celkem 7.

Kostel sv. Jiří. Hřbitov okolo kostela, smuteční síň s urnovým hájem – ve vlastnictví obce⁴⁸.

2. 6. 1 Bydlení

Tabulka 14 Stavební objekty v katastru nemovitostí obce Jasenná podle způsobu využití

| Způsob využití objektu | Počet |
|------------------------------|-------|
| zemědělská usedlost | 2 |
| objekt k bydlení | 241 |
| objekt občanské vybavenosti | 12 |
| rodinný dům | 61 |
| stavba pro rodinnou rekreaci | 3 |
| zemědělská stavba | 60 |
| stavba občanského vybavení | 2 |
| stavba technického vybavení | 8 |
| garáž | 6 |

Zdroj: KURZYCZ. Katastr nemovitostí Jasenná [online]. [cit. 2018-04-16]. Dostupné z [www: https://regiony.kurzy.cz/katastr/jasenna-okres-nachod/](https://regiony.kurzy.cz/katastr/jasenna-okres-nachod/)

Obec Jasenná má Územní plán z roku 2001, změny byly provedeny naposled v roce 2012⁴⁹. V květnu 2017 upozornila obec občany, že bude pořizovat nový územní plán obce. Kdo z občanů chtěl změnu v územním plánu, musel si podat žádost na OÚ⁵⁰.

V roce 2017 schválila obec Jasenná pořízení nového územního plánu, který už bude v digitální podobě. Občané si podávali žádosti o změnu územního plánu. Pořizovatelem nového územního plánu je Městský úřad Jaroměř. Nový územní plán musí mít obec zpracovaný do června 2022.

2. 6. 2 Školství a vzdělávání

Základní škola a mateřská škola

Škola byla od 1. 1. 2003 zařazena do sítě škol, předškolních a školských zařízení pod názvem Základní škola, Jasenná, okres Náchod, jejíž součástí je mateřská škola, školní družina a školní jídelna. Zřizovatelem příspěvkové organizace je Obec Jasenná. Od 1. 1. 2006 byla do školského rejstříku zapsána pod názvem Základní škola a Mateřská škola, Jasenná, okres Náchod.

Předmětem činnosti je předškolní výchova, poskytování základního a zájmového vzdělávání a zajišťování stravování⁵¹.

Školní jídelna se nachází v blízkosti základní školy a je součástí budovy mateřské školy. Rekonstruovaná a moderně vybavená kuchyně plně odpovídá přísným normám a hygienickým předpisům. Stravují se zde děti, žáci a zaměstnanci škol. Jako službu občanům poskytuje obědy i pro cizí strávníky do jídelonosičů.

Škola sdružuje: mateřskou školu (plán. kapacita 50 dětí), základní školu (plán. kapacita 45 žáků), školní družinu (plán. kapacita 25 dětí) a školní jídelnu (plán. kapacita, 150 jídel) Základní škola je neúplná, výuka je organizována ve dvou třídách.

Program rozvoje obce Jasenná na období 2019–2028

Tabulka 15 Počet žáků v jednotlivých ročnících

| Školní rok | Počet žáků ZŠ | | | | | Počet žáků MŠ |
|------------------|---------------|-----------|-----------|-----------|--------|---------------|
| | 1. ročník | 2. ročník | 3. ročník | 4. ročník | Celkem | |
| 2014/2015 | 12 | 9 | 11 | 9 | 41 | - |
| 2015/2016 | 7 | 12 | 9 | 9 | 37 | 42 |
| 2016/2017 | 9 | 7 | 12 | 7 | 35 | 37 |
| 2017/2018 | 6 | 10 | 6 | 12 | 34 | 39 |

Zdroj: ZŠ a MŠ Jasenná, Výroční zprávy školy. [online]. [cit. 2018-04-22]. Dostupné z [www: http://www.zsiasenna.cz/vyrocní-sprava-skoly/](http://www.zsiasenna.cz/vyrocní-sprava-skoly/); emailová korespondence

Žáci využívají k výuce vybavenou počítačovou učebnu, pracovnu a hernu školní družiny, tělocvičnu, školní zahradu a hřiště TJ Sokol Jasenná⁵².

Děti MŠ a žáci ZŠ se účastní pravidelných vystoupení pro veřejnost – recitují, zpívají, podílejí se na mikulášské nadílce, vánočních vystoupeních, na školních vánočních besídkách, maškarním karnevalu, vítání občánků, besídce ke Dni matek, školní oslavě Mezinárodního dne dětí, na celoroční péči o pořádek a zeleň v okolí škol, sběru pomerančové a citrónové kůry, starého papíru, sklizni a sběru ovoce ze školní zahrady⁵³.

Tabulka 16 Zájmové činnosti žáků ZŠ

| Školní rok | Počet žáků ZŠ v jednotlivých kroužkách | | | | Celkem |
|------------------|--|------------|------------|-----------|-----------|
| | sportovní | počítačový | dramatický | ručínek | |
| 2015/2016 | 22 | 12 | 8 | 12 | 54 |
| 2016/2017 | 28 | 14 | 8 | 13 | 63 |
| 2017/2018 | 25 | 11 | - | 12 | 48 |

Zdroj: emailová korespondence, ZŠ a MŠ Jasenná

V roce 2017/2018 nebyl vypsán dramatický kroužek, ale nově keramický, přihlásilo se 15 žáků, otevřen byl i kroužek hry na kytaru, které navštěvuje 6 žáků a do šachového kroužku chodí 7 žáků.

V mateřské škole probíhají každoročně pro předškoláky zájmové činnosti, jako jsou logohrátky, předškoláček a výtvarný kroužek.

Škola je zapojená do programů Mléko do škol a ovoce do škol.

V létě 2015 bylo provedeno zateplení, výměna zdroje vytápění, výměna oken za nová plastová v suterénu a na obou schodištích (ostatní okna v budově byly vyměněny již v roce 2009), byl zateplen strop nad druhým poschodím položením polystyrénu a zakrytím pochůdnými deskami OSB v celém půdním prostoru, byl zateplen strop nad školní jídelnou, provedeno nové oplechování všech stříšek, osazeny byly nové okapy a svody, upraven byl i vstup do budovy, zateplila se celá budova polystyrenem a byla provedena nová fasáda v barevném provedení, které si navrhly samy paní učitelky⁵⁴.

Obec průběžně provádí opravy, rekonstrukce a modernizace v obou školních budovách. Např. v létě 2018 zrekonstruovala sociální zařízení – umývárny a WC v obou patrech

a v suterénu. Byly provedeny nové rozvody vody a odpadů, rekonstrukce stoupaček, obklady a nová dlažba, osadila se i nová umyvadla, nové záchodové mísy a vodovodní baterie. Dětem se tak zlepšilo prostředí ve školce.

Obec pečuje o školní budovy, vkládá do nich nemalé finanční prostředky a snaží se, aby děti a žáci vyrůstali v pěkném a příjemném prostředí.

2. 6. 3 Zdravotnictví

Na území obce není zdravotnické zařízení. Občané dojíždějí k lékaři do Josefova, Jaroměře, Českého Meziříčí a vzdáleného okolí. Lékárna se nachází nejbližší v Josefově a v Českém Meziříčí, několik lékáren je v městě Jaroměř.

Nejbližší nemocnice je lidem k dispozici v Jaroměři, jsou tu tyto oddělení: všeobecná interní ambulance, cévní ambulance, diabetologická ambulance, klinická biochemie, LDN a lůžka následné péče⁵⁵. Fakultní nemocnice Hradec Králové, Oblastní nemocnice Náchod, Oblastní nemocnice Trutnov a Rychnov nad Kněžnou nabízí širší nabídku nemocničních služeb.

Veterinární ambulance v Jasenné čp. 229 se nachází vedle hasičské zbrojnice. Je otevřena od února 2018. Ordinační doba je pondělí a čtvrtek od 15 do 17 hodin. MVDr. Jaroslav Šedivý, tel.: 605 716 556⁵⁶.

2. 6. 4 Sociální služby

Pečovatelská služba Jaroměř poskytuje v obci své služby rodinám s dětmi, kde se narodilo současně 3 a více dětí, maximálně do 4 let věku těchto dětí⁵⁷. Nejbližší pečovatelský dům pro seniory je v Českém Meziříčí, Černožicích, v České Skalici a v Náchodě, ve Smiřicích nebo v Dobrušce.

Obec plánuje v nejbližší době výstavbu pečovatelského domu pro seniory.

Obec zbudovala v roce 2014 tři sociální byty v obecním objektu čp. 301 (bývalý Svazarm), další menší byt byl vybudován v létě 2017.

V Jaroměři funguje Středisko Milíčův dům – Diakonie, kterou provozuje Českobratrská církev evangelická. Poskytuje sociálně aktivizační služby pro rodiny s dětmi do 18 let a poradnu pro lidi v nouzi⁵⁸.

2. 6. 5 Kultura

Ke kulturním akcím slouží sál čp. 58 s kapacitou pro 300 lidí a podsálí pro 50 lidí. Pořádají se tu plesy, zábavy, školení, divadelní představení, vánoční klub důchodců, mikulášské odpoledne, výroční schůze i rodinné oslavy. Zároveň sál slouží i pro sportovní účely – badminton, soutěže ve stolním tenise.

V kulturním domě čp. 68 je kapacita sálu 100 míst a konají se zde volby, vítání občánků, divadelní představení, přednášky, menší společenské akce a rodinné oslavy. Mimo kulturní akce sál celoročně využívá na sportovní účely oddíl stolního tenisu.

V kostele sv. Jiří probíhají každou neděli od 8 hodin bohoslužby.

Kulturní akce v obci jsou popsány v kapitole 2. 3. 3 Život v obci.

Služby knihovny – Obecní knihovna Jasenná eviduje a půjčuje dokumenty pomocí knihovního systému **Tritius** (katalogizační informační systém nové generace).

V současné době má knihovna ve svém fondu 3 278 knižních svazků, a to jak beletrie, tak literatury naučné, pro děti i dospělé čtenáře. Knihovna má možnost využít meziknihovní výpůjční služby Městské knihovny Jaromeř.

2. 6. 6 Sportovní vybavenost

Od dubna 2017 vzniklo dětské hřiště u rybníčku u kostela a obsahuje 3 herních prvky – pružinové houpadlo koník, velký kolotoč a prolézačku s věžičkou, houpačku a skluzavku, které jsou určeny pro malé děti. Rozšíření dětského hřiště na školní zahradě u základní školy proběhlo také v dubnu 2017 a je určeno pro větší děti. Novými herními prvky jsou prolézačka pro velké děti, která obsahuje 2x věž, skluzavku, svislou lezeckou stěnu, šikmou lezeckou stěnu, schody s madly, lanový most, houpačku s lezeckou stěnou a kruhy. Další herní prvky jsou lanová pyramida, trojstěna na lezení, trojhrazda, kreslicí tabule a fit prvek pro dospělé. Sokolské hřiště – TJ Sokol Jasenná je na veškeré sportovní akce a hasičské soutěže, hřiště na malou kopanou a volejbalové hřiště, jsou zde šatny pro sportovce včetně sociálního zařízení, zastřešená terasa. Sál kulturního domu čp. 68 je také využíván k hraní stolního tenisu. Sál kulturního domu čp. 58 využívají občané k hraní badmintonu. Před školou je k dispozici asfaltové hřiště s basketbalovým košem⁵⁹.

2. 7 ŽIVOTNÍ PROSTŘEDÍ

2. 7. 1 Současný stav životního prostředí

1. Horninové prostředí a geologie

Výskyt ložisek nerostů: ne

Výskyt dobývacích prostorů: ne

Výskyt chráněných ložiskových území: ne

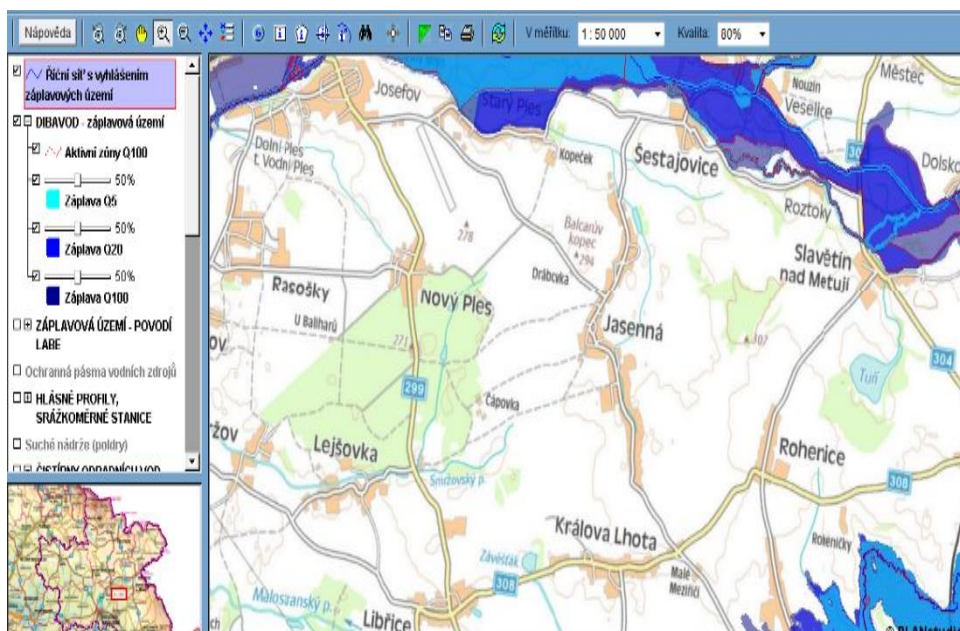
Výskyt starých důlních děl: ne

Výskyt poddolovaných území: ne

Výskyt sesuvných území: ne

2. Vodní režim

Obrázek 4 Záplavová území



Zdroj: Mapový portál Královéhradeckého kraje, Ovzduší. [online]. Copyright © 2009 Královéhradecký kraj [cit. 2018-05-10]. Dostupné z WWW: <http://mapy.kr-kralovehradecky.cz/gis/isapi.dll?MU=INTERNET&LANG=CS-CZ&MAP=voda&x=-628465&y=-1031830&z=0.00002>

Zastavěné území v záplavovém území Q100: ne

Zastavěné území v aktivní zóně záplavového území: ne

Výskyt ochranných pásem vodních zdrojů: ne

Výskyt ochranných pásem přírodních léčivých zdrojů nebo zdrojů přírodní minerální vody: ne

Výskyt chráněných oblastí přirozené akumulace vod: ano (CHOPAV)

Zařazení mezi zranitelné oblasti: ano

3. *Hygiena životního prostředí*

Existence oblasti se zhoršenou kvalitou ovzduší vzhledem k imisním limitům pro ochranu zdraví: ano

Silnice I. třídy jako zdroj znečištění ovzduší v zastavěném území: ne

Stacionární zdroj znečištění ovzduší: ne

Výskyt ekologických zátěží: ne

Odkaliště: ne

4. *Ochrana přírody, krajiny a památek*

Chráněná krajinná oblast: ne

Zastavěné území v I. zóně CHKO: ne

NATURA 2000 - evropsky významná lokalita: ne

NATURA 2000 - ptačí oblast: ne

Národní přírodní rezervace: ne

Přírodní rezervace: ne

Přírodní památka: ne

Památný strom (jedná se o výčet druhů nikoliv počet): ne

Ochrana krajiny:

Krajinná památková zóna: ne

Významné krajinné prvky registrované: ne

Ochrana památek:

Archeologické naleziště: ano

Památka UNESCO: ne

Městská památková rezervace: ne

Vesnická památková rezervace: ne

Vesnická památková zóna: ne

Nemovité kulturní památky: ano

Výpis nemovitých kulturních památek:

Pamětní kámen Smiřických

Národní kulturní památky: ne

5. Zemědělský půdní fond a pozemky určené k plnění funkcí lesa

Celková výměra: 1 273,7 ha

Zemědělská půda celkem: 1 135,7 ha, což je 89,2% z celkové výměry obce

Orná půda: 1 077,5 ha, což je 94,9% z celkové výměry zemědělské půdy

Chmelnice 0 ha, což je 0,0% z celkové výměry zemědělské půdy

Vinice: 0 ha, což je 0,0% z celkové výměry zemědělské půdy

Zahrady: 38,8 ha, což je 3,4% z celkové výměry zemědělské půdy

Ovocné sady: 1,8 ha, což je 0,2% z celkové výměry zemědělské půdy

Trvalé travní porosty: 17,6 ha, což je 1,5% z celkové výměry zemědělské půdy

Lesní půda: 63,4 ha, což je 5,0% z celkové výměry obce

Vodní plochy: 11,6 ha, což je 0,9% z celkové výměry obce

Zastavěné plochy: 24,3 ha, což je 1,9% z celkové výměry obce

Ostatní plochy 38,8 ha, což je 3,0% z celkové výměry obce

Ekologická stabilita:






Koeficient ekologické stability: **0,12**

V rámci ORP Jaroměř vykazuje obec Jasenná nejnižší ekologickou stabilitu s Hořenicemi, protože území je tvořeno z cca 90 % ornou půdou⁶⁰.

2. 7. 2 Ochrana životního prostředí

Ochrana zemědělského půdního fondu (ZPF) souvisí s hodnocením kvality půd, která se hodnotí pomocí tzv. bonitovaných půdně ekologických jednotek (BPEJ). Ochrana půd se dělí celkem do pěti tříd.

Třídy ochrany ZPF

-  I. třída ochrany, bonitně nejcenější půdy
-  II. třída ochrany, nadprůměrně produkční půdy
-  III. třída ochrany, průměrně produkční půdy
-  IV. třída ochrany, podprůměrně produkční půdy
-  V. třída ochrany, velmi málo produkční půdy

Je definováno 5 tříd ochrany na základě zatřídění do BPEJ. Pro účely optimalizace nakládání se státní půdou je nutné použít aktualizované údaje BPEJ z databáze VUMOP, v.v.i.

I. třída ochrany zemědělského půdního fondu – bonitně nejcenější půdy v jednotlivých klimatických regionech, převážně na rovinatých nebo jen mírně sklonitých pozemcích, které je možno odejmout ze zemědělského půdního fondu pouze výjimečně, a to převážně pro záměry související s obnovou ekologické stability krajiny, případně pro liniové stavby zásadního významu.

II. třída ochrany zemědělského půdního fondu – zemědělské půdy, které mají v rámci jednotlivých klimatických regionů nadprůměrnou produkční schopnost. Ve vztahu k ochraně

zemědělského půdního fondu jde o půdy vysoce chráněné, jen podmíněně odnímatelné ze ZPF a to s ohledem na územní plánování, jen podmíněně využitelné pro stavební účely.

III. třída ochrany zemědělského půdního fondu – v jednotlivých klimatických regionech se jedná převážně o půdy vyznačující se průměrnou produkční schopností, které je možné využít v územním plánování pro výstavbu a jiné nezemědělské způsoby využití.

IV. třída ochrany zemědělského půdního fondu – zahrnuje v rámci jednotlivých klimatických regionů převážně půdy s podprůměrnou produkční schopností, jen s omezenou ochranou, využitelné pro výstavbu a i jiné nezemědělské účely.

V. třída ochrany zemědělského půdního fondu – sdružuje zbývající bonitované půdně ekologické jednotky (BPEJ), které představují půdy s velmi nízkou produkční schopností, jako jsou mělké půdy, hydromorfí půdy, silně skeletovité a silně erozně ohrožované. Tyto půdy jsou většinou pro zemědělské účely postradatelné. Lze připustit i jiné, efektivnější, využití než zemědělské. Jedná se zejména o půdy s nízkým stupněm ochrany, s výjimkou vymezených ochranných pásem a chráněných území⁶¹.

Ochrana zemědělského půdního fondu (ZPF)

Obrázek 5 Ochrana ZPF na území obce Jasenná

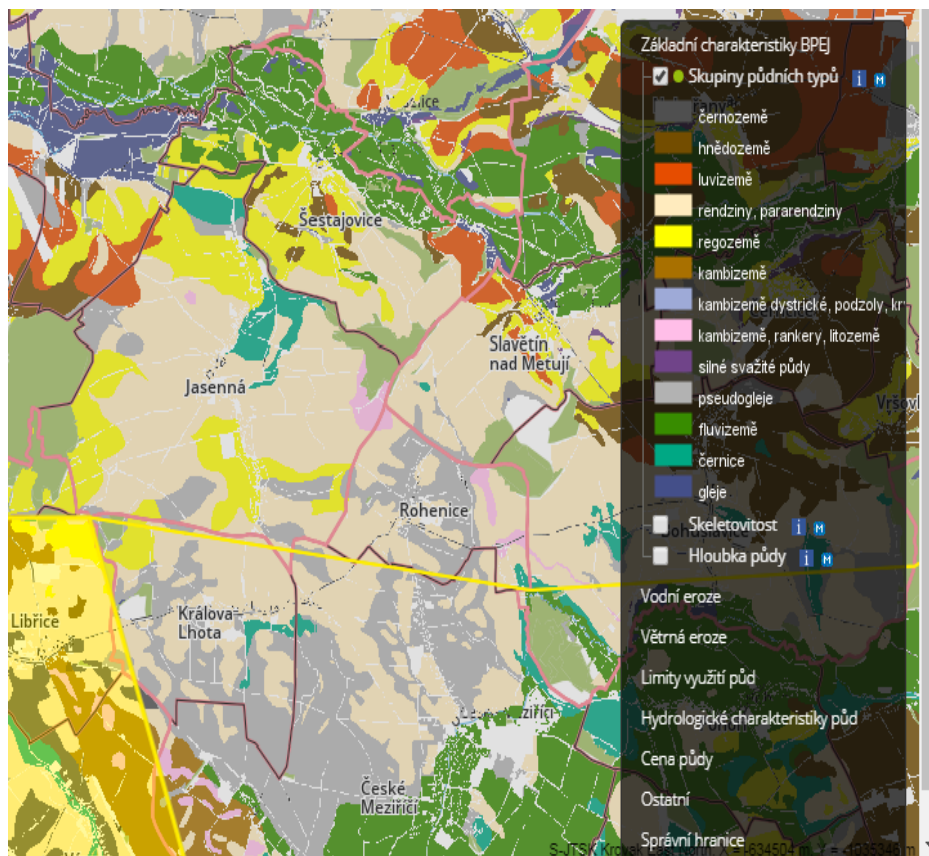


Zdroj: Výzkumný ústav meliorací a ochrany půdy, limity využití půdy [online]. [cit. 2018-05-4]. Dostupné z [www: http://limitypudy.vumop.cz/?core=app&zoom=6¢er=-628051.1895071984,-1031156.184193598](http://limitypudy.vumop.cz/?core=app&zoom=6¢er=-628051.1895071984,-1031156.184193598)

Dle obrázku č. 5 je vidět, že na území obce Jasenná se nachází bonitně nejcennější půda, I. třídy ochrany, podprůměrně produkční půdy, IV. třídy ochrany a malá část V. třídy ochrany.

Skupiny půdních typů na území obce Jasenná

Obrázek 6 Skupiny půdních typů na území obce Jasenná



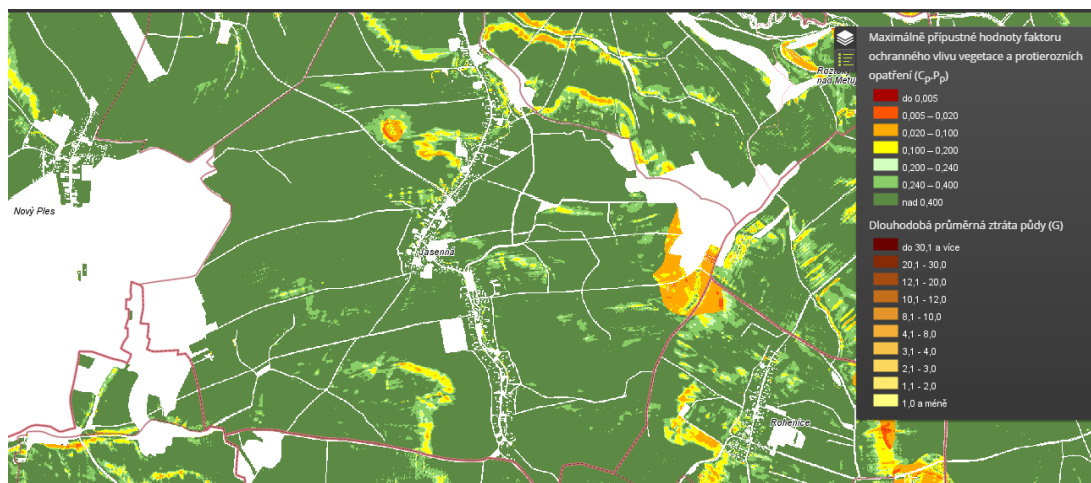
Zdroj: Geoportál Sowac – GIS, Mapy zemědělské půdy. [online]. © 2016 [cit. 2018-04-30]. Dostupné z WWW: <https://statistiky.vumop.cz/?core=map>

Na obrázku č. 6 jsou barevně znázorněny skupiny půdních typů, nejvíce rendziny, pararendziny – skupina zahrnuje rendziny hnědé a pararendziny, včetně slabě oglejených variet, vytvořené na typických karbonátových horninách nebo zeminách. Půdní profil středně hluboký až hluboký. Obsah skeletu je závislý na půdotvorném substrátu. Vláhové poměry jsou dobré až dočasně nepříznivé. Dále se na území vyskytují regozemě - skupina, která sdružuje všechny půdy na uvedených substrátech, popř. s podložím méně propustným, lehkého nebo lehčího středně těžkého zrnitostního rázu, značně závislé na srážkách během vegetačního období. Méně pak Pseudogleje - základním znakem této skupiny půd je periodické převlhčení profilu, především v jarním období. Na rozdíl od luvizemí musí mít půdní profil výrazné znaky periodického povrchového převlhčení. Černice se vyskytují v severnější části území obce Jasenná, jedná se o skupinu, která je charakteristická hlubokými mocnými humusovými horizonty, vždy přesahující hloubku 30 cm, s vyšším až vysokým obsahem humusu. Hladina podzemní vody je zpravidla v hloubce 1–2 m. Fluvizemě najdeme ve východní části území, jsou to půdy v rovinatém území na nevápnitých i vápnitých usazeninách podél vodních toků, včetně glejových a oglejených subtypů a variet. Vnitřní třídění je založeno na zrnitostním složení, na hloubce hladiny vody spojené s tokem a na výskytu v klimatických regionech. Jsou to většinou půdy bezskeletovité. Na malé části východního území jsou Kambizemě dystrikové,

podzoly, kryptopodzoly – tyto půdy se vyvinuly ve vyšších polohách vrchovin a v horách. Typickým znakem těchto půd je vyšší obsah méně kvalitního humusu a silně kyselá nebo kyselá půdní reakce⁶².

Potencionální ohroženost půd vodní erozí

Obrázek 7 Potencionální ohroženost půd vodní erozí



Zdroj: Geoportál Sowac – GIS, Mapy zemědělské půdy. [online]. © 2016 [cit. 2018-05-7]. Dostupné z WWW: <http://mapy.vumop.cz/>

Hodnota C_p.P_p vyjadřuje míru ohroženosti území vodní erozí pomocí maximální přípustné hodnoty faktoru ochranného vlivu vegetace a protierozních opatření. Tato limitní hodnota faktoru C by neměla být na daném místě překročena a v případě, že se tak stane, měla by být eliminována protierozními opatřeními.

Tabulka 17 Rozdělení hodnot C_p

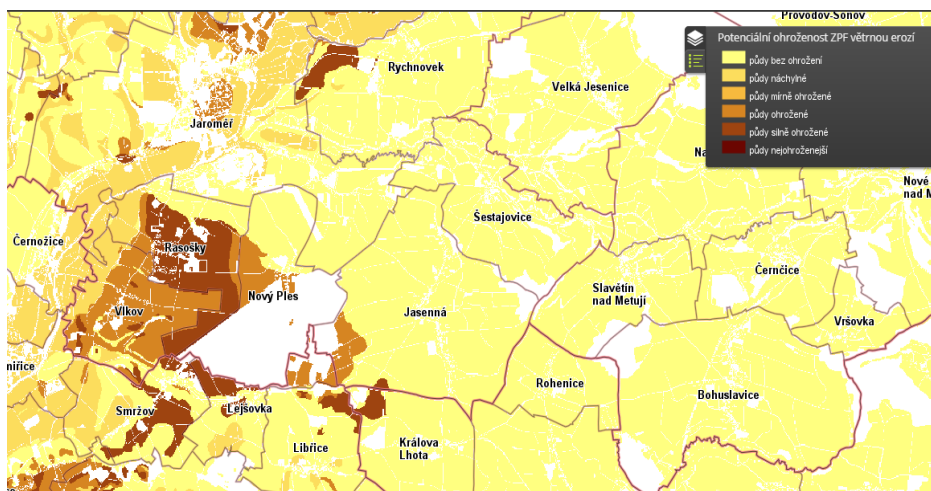
| Kategorie | Přípustná hodnota C | Doporučený management |
|-----------|---------------------|--|
| 1 | do 0,005 | Převedení na trvalé travní porosty |
| 2 | 0,005 – 0,02 | Pěstování jetele, vojtěšky |
| 3 | 0,02 – 0,2 | Vyloučení pěstování širokořádkových kultur |
| 4 | 0,2 – 0,6 | Širokořádkové jen s půdoochrannými technologiemi |
| 5 | nad 0,6 | Bez omezení |

Zdroj: Geoportál Sowac – GIS, Mapy zemědělské půdy. [online]. © 2016 [cit. 2018-05-7]. Dostupné z WWW: http://mapy.vumop.cz/popis/popis_mapovnik.php

Dle obrázku č. 7 se na území Jasenné nenachází žádné místo v kategorii č. 1, minimální plocha v kategorii č. 2. V kategorii č. 3 je část území u katastrální hranice s obcemi Rohenice a Slavětín nad Metují a na několika dalších místech. Kategorie č. 4 a 5 zaujímá většinu plochy.

Potencionální ohroženost ZPF větrnou erozí

Obrázek 8 Potencionální ohroženost ZPF větrnou erozí

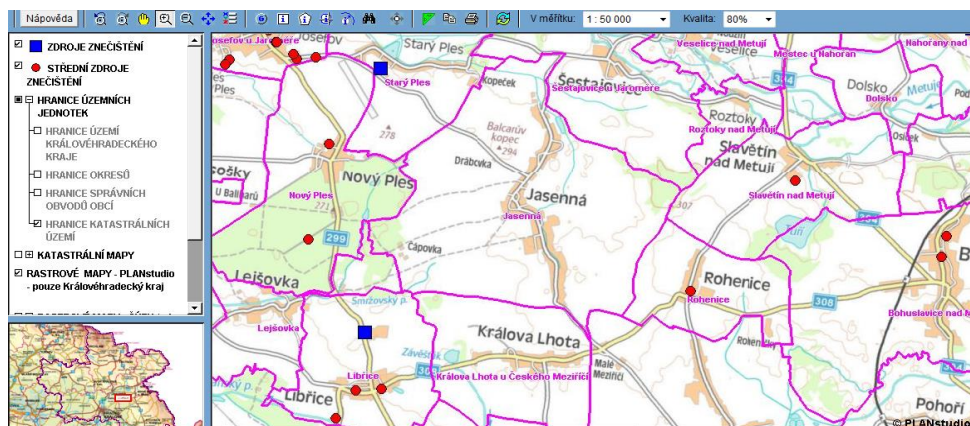


Zdroj: Geoportál Sowac – GIS, Mapy zemědělské půdy. [online]. © 2016 [cit. 2018-05-7]. Dostupné z WWW: <http://mapy.vumop.cz/>

Jak je vidět na obrázku č. 8, kategorie půdy ohrožené se nachází u katastrální hranice s obcí Nový Ples. Kategorie půdy nejohroženější je na části území u katastrální hranice s Královou Lhotou. Zbytek území je bez ohrožení.

Zdroje znečištění ovzduší na území obce Jasenná

Obrázek 9 Zdroje znečištění ovzduší na území obce Jasenná

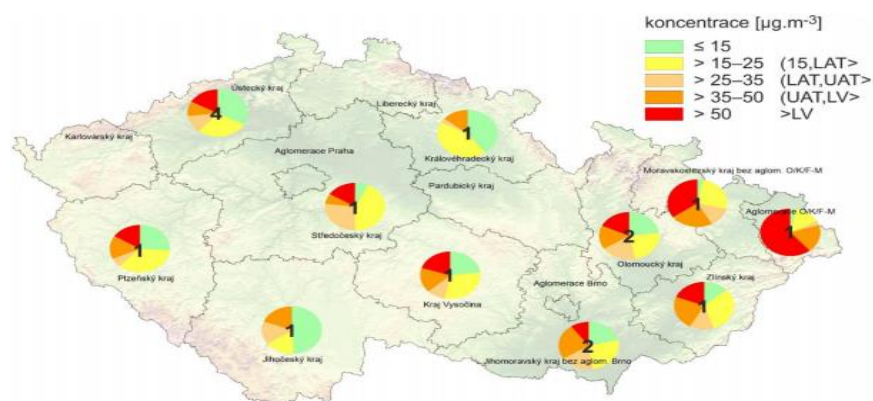


Zdroj: Mapový portál Královéhradeckého kraje, Ovzduší. [online]. Copyright © 2009 Královéhradecký kraj [cit. 2018-05-10]. Dostupné z WWW: <http://mapy.kr-kralovehradecky.cz/gis/isapi.dll?MU=INTERNET&LANG=CS-CZ&MAP=ovzdusi>

V katastrálním území obce se nenachází žádný zdroj, který by znečišťoval ovzduší. V okolí jsou zdroje znečištění u silnice č. 299 mezi Novým Plesem a Libřicemi a to střední zdroj znečištění vojenský prostor a společnost LIPRA PORK, a.s. specializující se na výrobu vepřového masa a velkochov vepřového dobytka, dále zemědělské podniky v obci Nový Ples a Starý Ples. V obci Rohenice se také nachází střední zdroj znečištění budova čp. 18.

Program rozvoje obce Jasenná na období 2019–2028

Obrázek 10 Rozdělení průměrných denních koncentrací PM₁₀

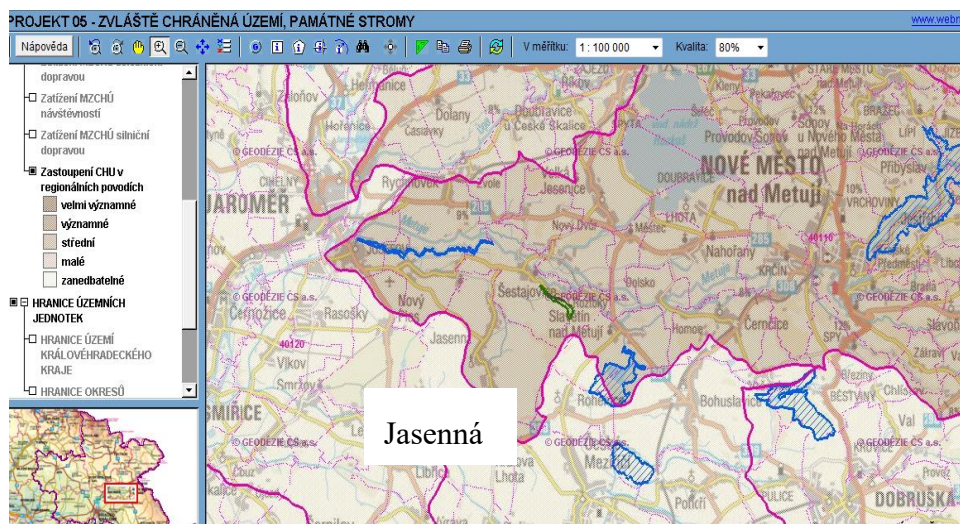


Zdroj: Informační stránky ČHMÚ. Kvalita ovzduší a rozptylové podmínky na území ČR, březen 2018. [online]. [cit. 2018-05-11]. Dostupné z WWW: http://portal.chmi.cz/files/portal/docs/uoco/mes_zpravy/BREZEN_2018.pdf

Průměrné denní koncentrace PM₁₀ přesáhly v březnu 2018 hodnotu imisního limitu (LV) na venkovských stanicích ve všech krajích a aglomeracích s výjimkou kraje Královéhradeckého a Jihočeského (obr. 3). Nejnižší koncentrace byly naměřeny v Královéhradeckém kraji (průměrná koncentrace 19 µg.m⁻³). Hodnota imisního limitu pro průměrnou 24 hodinovou koncentraci PM₁₀ je 50 µg.m⁻³ ⁶³.

Zastoupení chráněného území v regionálních povodí

Obrázek 11 Zastoupení CHU v regionálních povodí



Zdroj: Mapový portál Královéhradeckého kraje, Ovzduší. [online]. Copyright © 2009 Královéhradecký kraj [cit. 2018-05-10]. Dostupné z WWW: http://mapy.kr-kralovehradecky.cz/gis/isapi.dll?MU=INTERNET&LANG=CS-CZ&MAP=projekt_05

Na polovině katastrálního území obce Jasenná se nachází významné zastoupení chráněného území v regionálních povodí.

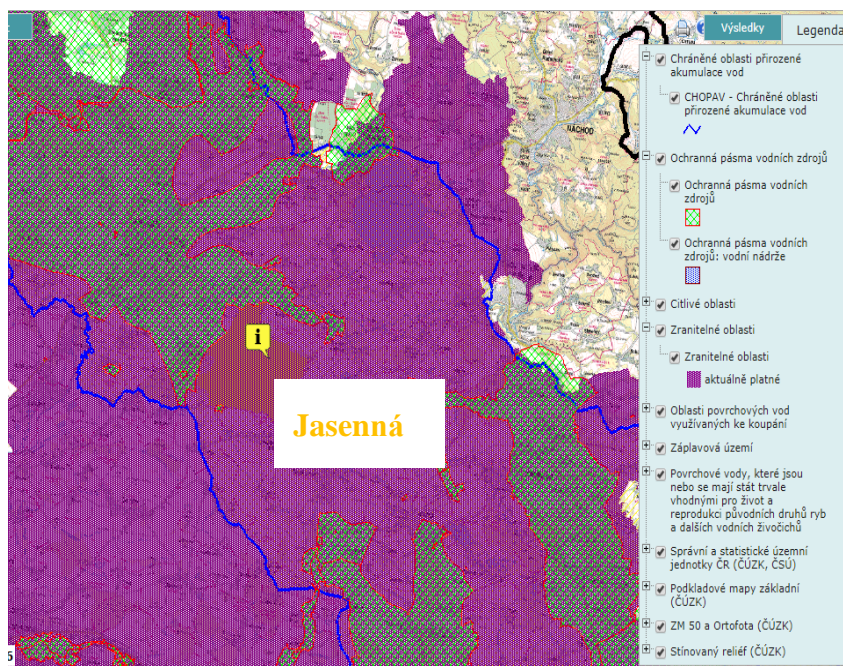
Chráněné oblasti přirozené akumulace vod (CHOPAV)

CHOPAV jsou definovány vodním zákonem jako oblasti, které pro své přírodní podmínky tvoří významnou přirozenou akumulaci vod. V těchto oblastech se vodním zákonem, v rozsahu stanoveném nařízením vlády, zakazuje:

- (a) zmenšovat rozsah lesních pozemků,
- (b) odvodňovat lesní pozemky,
- (c) odvodňovat zemědělské pozemky,
- (d) těžit rašelinu,
- (e) těžit nerosty povrchoým způsobem nebo provádět jiné zemní práce, které by vedly k odkrytí souvislé hladiny podzemních vod,
- (f) těžit a zpracovávat radioaktivní suroviny,
- (g) ukládat radioaktivní odpady.

Vláda tyto oblasti vyhlašuje nařízením⁶⁴.

Obrázek 12 Chráněné oblasti přirozené akumulace vod



Zdroj: HYDROEKOLOGICKÝ INFORMAČNÍ SYSTÉM VÚV TGM, *Chráněné oblasti přirozené akumulace vod*. [online]. © Copyright: Výzkumný ústav vodohodpodářský T. G. Masaryka, veřejná výzkumná instituce. Design: Jiří Pícek. 2002-2018. [cit. 2018-05-11]. Dostupné z WWW: https://heis.vuv.cz/data/webmap/isapi.dll?map=mp_isvs&TMPL=AJAX_MAIN&IFRAME=1&LEGEND_HIDE=0&QUERY_SELECTION=1&FULLTEXT_CHECKED=1#

Území obce Jasenná patří do CHOPAV Východočeská křída a zranitelné oblasti. Plocha CHOPAV je 2 694,67 km, plocha zranitelné oblasti 12,737 km².

2. 8 SPRÁVA OBCE

Obci s pověřeným obecním úřadem i s rozšířenou působností je město Jaroměř.

2. 8. 1 Obecní úřad a kompetence obce

V komunálních volbách, které proběhly v roce 2018, kandidovala tři sdružení – Hasiči, Tělocvičná jednota Sokol a Za obec Jasennou. Do zastupitelstva bylo zvoleno patnáct osob, z toho čtyři ze sdružení Hasiči, dva z Tělocvičné jednoty Sokol a devět ze sdružení Za obec Jasennou⁶⁵. **Starostkou obce je paní Ing. Jitka Slezáková a místostarostou pan Martin Holeček.** Funkce starostky je v obci Jasenná pro výkon své funkce dlouhodobě uvolněna. Zvolený místostarosta obce je pro výkon své funkce neuvolněn. Funkce tajemníka není v obci Jasenná zřízena.

Zastupitelstvu je dána řada různorodých pravomocí. Jeho schůzky probíhají pravidelně na pracovních jednáních vždy 1. úterý v měsíci (nekonají se v lednu, červenci a srpnu). Veřejná zasedání zastupitelstva obce se konají 4 x do roka – březen, červen, září, prosinec. Když je potřeba svolá se i mimořádné zasedání (bývá maximálně jednou ročně, a ne každý rok). Na zasedání zastupitelstva jsou probírány a řešeny záležitosti týkající se obce, o kterých se následně hlasuje. Protože je v obci 15členné zastupitelstvo, je zřízena ze zákona pětičlenná rada, kterou tvoří starostka, místostarosta a tři radní.

V obci jsou zřízeny **dva výbory** (což je dáno zákonem):

- **Finanční výbor** provádí především kontrolu hospodaření s majetkem a finančními prostředky obce.
- **Kontrolní výbor** kontroluje plnění usnesení zastupitelstva obce, dodržování právních předpisů obecním úřadem a ostatními výbory na úseku samostatné působnosti.

Kontrolní a finanční výbor tvoří vždy tři členové. Každý z výborů má svého předsedu.

Obec Jasenná je zřizovatelem **příspěvkové organizace** pod názvem Základní škola a Mateřská škola, Jasenná, okres Náchod, kterou tvoří základní škola, mateřská škola, školní družina a školní jídelna. Na její činnost obec ročně vynaloží cca 1 100 000 Kč.

Obec nemá vlastní živnostenské oprávnění.

2. 8. 2 Hospodaření a majetek obce

Rozpočet obce představuje finanční plán na jeden kalendářní rok. V obci Jasenná je rozpočet na daný rok schvalován v březnu daného roku. Sestavený rozpočet musí být předložen zastupitelstvu obce, které jej schvaluje. Rozpočet tvoří příjmová a výdajová část. Během roku se provádí rozpočtová opatření, aby nedocházelo k překročení schváleného rozpočtu. Když se následně hodnotí rozpočet za uplynulý rok, skutečnost může být odlišná od schváleného rozpočtu. Příjmovou a výdajovou stranu rozpočtu tvoří celá řada kapitol.

Plánovaný rozpočet obce Jasenná na rok 2018 počítá s příjmy ve výši 11 970 781 Kč a s výdaji ve výši 9 577 311 Kč. Výsledné saldo je tak přebytkové, a to 2 393 470 Kč.

Plánovaný rozpočet obce Jasenná na rok 2017 byl na příjmové stránce 10 854 536 Kč a na výdajové stránce 8 242 656 Kč. Výsledné saldo je přebytkové, a to 2 611 880 Kč⁶⁶. Skutečnost byla jiná, rozpočet byl přebytkový, neboť příjmy byly 14 144 556,62 Kč a výdaje byly 10 883 636,54 Kč.

V roce 2016 byl plánovaný rozpočet obce ve výši 10 021 200 Kč na příjmové stránce a 9 539 560 Kč na výdajové stránce. Skutečnost byla také jiná, rozpočet byl opět přebytkový,

Program rozvoje obce Jasenná na období 2019–2028

neboť příjmy (11 150 926,63 Kč) byly vyšší než výdaje (10 111 714,34 Kč), a to o 1 039 212,29 Kč. Výdaje na činnost a provoz obce představovaly 6 410 369,20 Kč, kapitálové výdaje 3 701 345,14 Kč⁶⁷.

Zdroje financování

Obec získává finanční prostředky na svoji činnost a rozvoj především z daňových příjmů (cca 70 %), dále z nedaňových příjmů. Část tvoří také přijaté transfery/dotace.

Investiční aktivita - následující tabulka uvádí některé investiční akce, které proběhly v obci Jasenná v minulých letech.

Tabulka 18 Příklady investičních akcí, které proběhly v obci Jasenná v období let 2015–2017

| Investiční akce | Podrobná specifikace | Období realizace | Celková cena díla (v Kč) | Hrazeno z dotace (v %, v Kč) | Poskytovatel dotace |
|--|---|-------------------------------------|--------------------------|------------------------------|---|
| Zateplení a výměna zdroje vytápění v MŠ | zateplení a nová fasáda budovy MŠ, pořízení kotle na peletky | 2015 | 5.961.991 | 4.897.210,03 | Ministerstvo životního prostředí – OP ŽP |
| Svážíme bioodpad z obce Jasenná | pořízení multikáry, kontejnerů a 35 domovních kompostérů | 2015 | 3.677.912 | 3.233.775,40 | Ministerstvo životního prostředí – OP ŽP |
| Budování splaškové kanalizace Čisté Labe z Jaroměřska III. etapa - Jasenná | Investor akce Dobrovolný svazek obcí Jaroměřsko, od roku 2007 uhradila obec Jasenná částku 18.751.273,20 Kč | Již od 2006, III. etapa 2014 - 2015 | 74.974.147 | 55.348.970,93 | Evropský fond soudržnosti 85 %, Státní fond životního prostředí cca 5 % |
| Odbahnění a rekonstrukce rybníku Lakomec | (odstranění nánosů, oprava hráze, břehů a vypouštěcího zařízení) | 2017-2018 | 683.867 | 547.000 | Ministerstvo zemědělství |
| Hrajeme si v Jasenné | (dětské hřiště na školní zahradě a na veřejném prostranství) | 2017 | 663.983 | 400 000 | Podpora rozvoje a obnovy venkova |
| Oprava chodníku ve středu obce Jasenná | (oprava stávajících chodníků ve středu obce) | 2017 | 577.433,50 | 281.100 | KHK - Program obnovy venkova |

Vysvětlivky: OP ŽP = Operační program Životní prostředí, KHK = Královéhradecký kraj

Zdroje: Podklady z Obecního úřadu Jasenná

Největší a nejnáročnější akcí, která byla v obci v posledních letech realizována, se týkala akce Budování splaškové kanalizace Čisté Labe z Jaroměrska III. etapa – Jasenná. Výčet investičních akcí uvedených v tabulce není konečný a v daném období proběhly i některé další investiční akce.

Majetek obce

Majetek ve vlastnictví obce můžeme podle povahy rozdělit na movitý a nemovitý. Do movitého majetku patří různé předměty, např. dopravní prostředky, zařízení, materiál, apod. Nemovitý majetek představují pozemky, budovy a stavby. Další vlastněné prostory⁶⁸.

K dubnu 2018 obec vlastnila řadu movitých věcí – osobní automobil FORD Tranzit, multikára M 31, multikára M 25, přívěsný vozík, pojezdový traktůrek rider na sečení i zimní údržbu chodníků, vysavač na listí s kontejnerem, 2 x křovinořez, 2 x pojezdová sekačka, rotační sekačka, plotostřih, sněhová fréza, sypač soli na chodníky, bruska, vrtačka, řezačka, rámová pila, míchačka atd.

2. 8. 3 Bezpečnost

Území obce Jasenná spadá z hlediska zajišťování bezpečnosti pod **obvodní oddělení Policie České republiky Jaroměř (OOP Jaroměř)**⁶⁹. Obecní policie není v obci Jasenná zřízena.

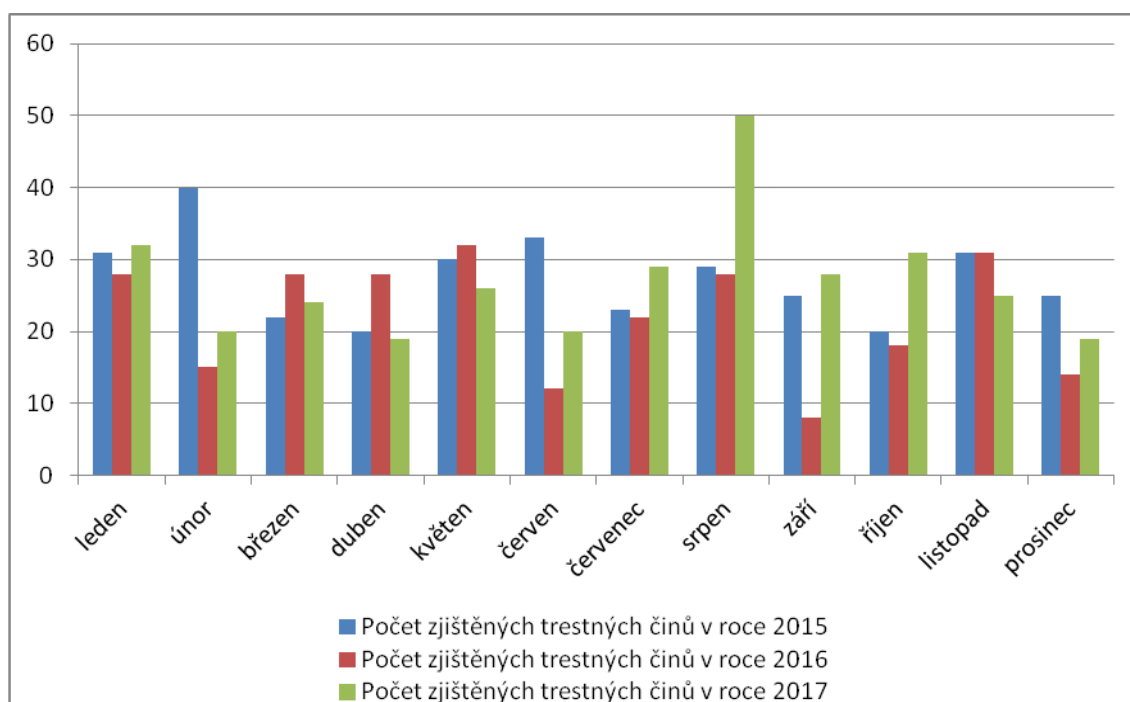
Statistiky kriminality zahrnují počet zjištěných trestných činů a míru kriminality v územní působnosti OOP Jaroměř a porovnání míry kriminality v jednotlivých OOP ČR okresu Náchod.

Příloha 3: Statistiky kriminality a jejich zhodnocení

Co se týče statistiky kriminality, počet zjištěných trestných činů v územní působnosti OOP Jaroměř (Čáslavky, Dolany, Krábčice, Sebuč, Svinišťany, Brod, Běluň, Heřmanice, Slotov, Hořenice, Chvalkovice, Střeziměřice, Velká Bukovina, Výhled, Miskolezy, Cihelny, Dolní dolce, Jakubské předměstí, Jaroměř, Jezbiny, Josefov, Pražské Předměstí, Semonice Starý Ples, Jasenná, Nový Ples, Dolní Ples, Rasošky, Neznášov, Rožnov, Doubravice u České Skalice, Rychnovek, Zvole, Roztoky, Šestajovice, Hustířany, Velichovky, Velký Třebešov, Vlkov) dokumentuje graf 1.

Program rozvoje obce Jasenná na období 2019–2028

Graf 1 Počet zjištěných trestných činů v územní působnosti OOP Jaroměř v jednotlivých měsících v letech 2015–2017



Zdroj: Databáze MAPAKRIMINALITY.CZ, [online]. [cit. 2018-05-11]. Dostupná z WWW: <http://www.mapakriminality.cz/>

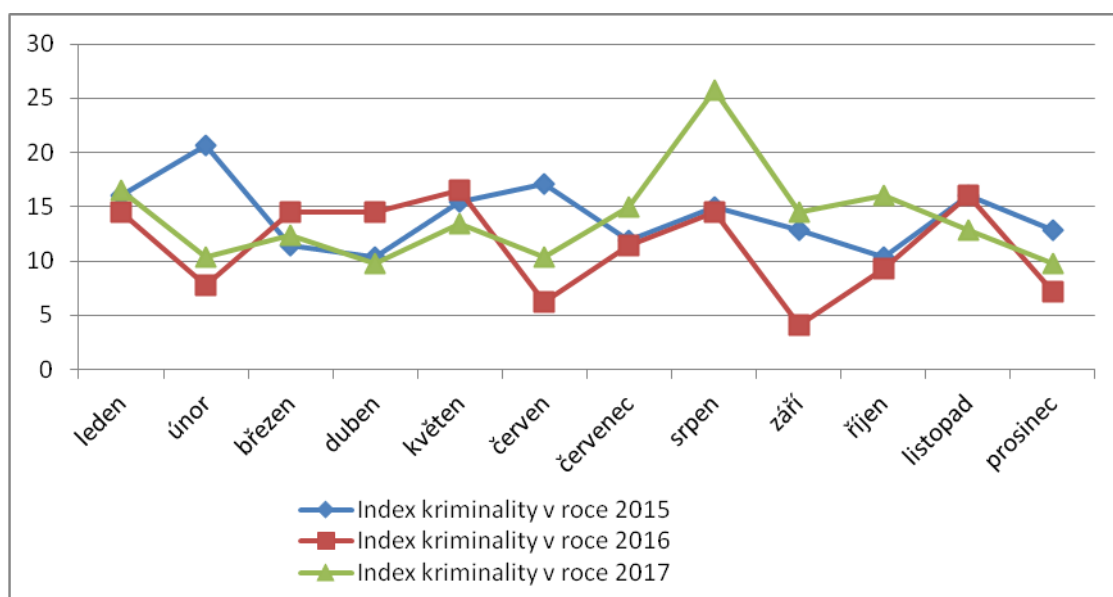
Z grafu 1 vyplývá, že počet zjištěných trestných činů byl v některých měsících ve sledovaných letech poměrně vyrovnaný, konkrétně v měsících leden, březen, květen a listopad. V některých měsících byl počet trestných činů výrazněji vyšší v roce 2015 oproti roku 2016 a 2017 (únor, červen a prosinec). V roce 2017 došlo k výraznému nárůstu v měsících srpen a listopad oproti letům 2015 a 2016.

Graf 2 znázorňuje index kriminality¹ na území OOP Jaroměř v jednotlivých měsících v letech 2015, 2016 a 2017. Z uvedeného grafu vyplývá, že **míra kriminality nevykazuje v území OOP Jaroměř určitý výrazný trend v rámci nějakého období během kalendářního roku.** Lze však konstatovat, že ve všech sledovaných letech bylo značné míry kriminality dosaženo **v měsíci srpnu, nižší naopak v měsíci prosinci.**

¹ Index kriminality je vypočítán jako počet spáchaných trestných činů za zvolené časové období na daném území, přepočtený na 10 tisíc obyvatel (<http://www.prevencekriminality.cz/>).

Program rozvoje obce Jasenná na období 2019–2028

Graf 2 Index kriminality v územním obvodu OOP Jaroměř v jednotlivých měsících let 2015–2017

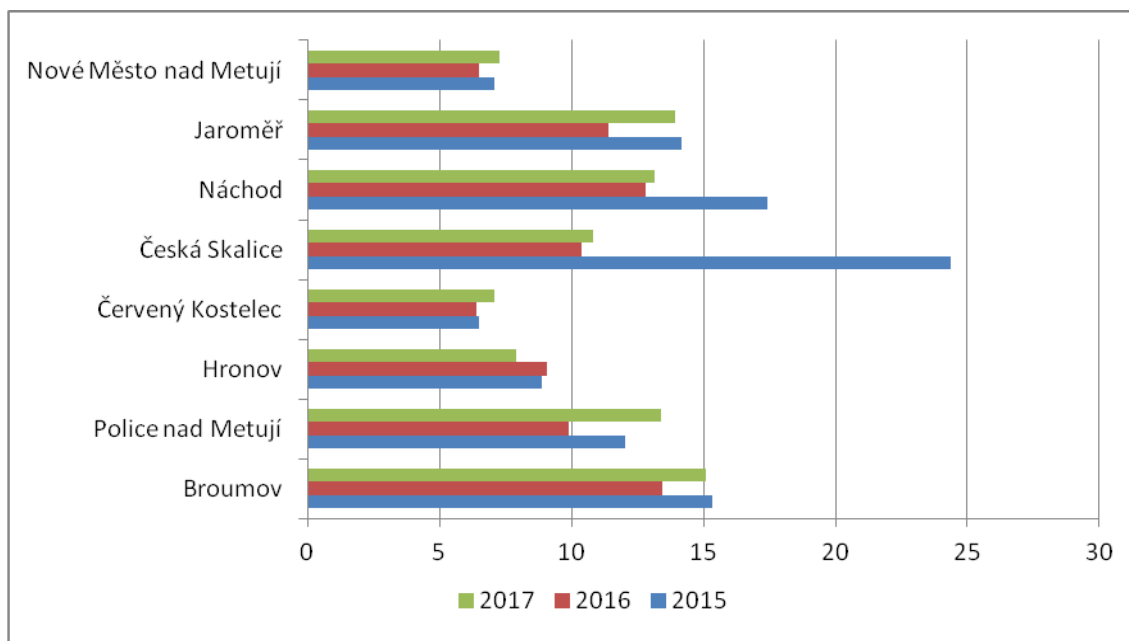


Zdroj: Databáze MAPAKRIMINALITY.CZ, [online]. [cit. 2018-05-10]. Dostupná z WWW: <http://www.mapakriminality.cz/>

Díky hodnotám tohoto indexu je možné porovnat různorodé populačně a územně velké jednotky.

Graf 3 znázorňuje index kriminality v jednotlivých OOP PČR okresu Náchod v letech 2015, 2016 a 2017.

Graf 3 Index kriminality v jednotlivých OOP PČR územního odboru Náchod v letech 2015, 2016 a 2017



Zdroj: Databáze MAPAKRIMINALITY.CZ, [online]. [cit. 2018-05-10]. Dostupná z WWW: <http://www.mapakriminality.cz/>

Z tohoto grafu vyplývá, že v **OOP Jaroměř patřil index kriminality ve sledovaných letech k vyšším OOP PČR v rámci okresu Náchod** (dále též Náchod, Police nad Metují nebo Broumov). Nižší indexy byly zaznamenány v menších obvodních odděleních (Červený Kostelec, Hronov). Nejvyšší indexy se projeví v roce 2015, a to téměř ve všech OOP.

V rámci bezpečnosti je důležitým prvkem i **protipožární ochrana**. V obci Jasenná funguje jednotka SDH. Sdružení je zahrnuto do jednotek požární ochrany kategorie III Jednotka nezasahuje pouze u událostí týkajících se požárů, ale i u řady dalších událostí – např. zajištění protipožární ochrany při akcích konaných v obci, udržování požární techniky v dobrém stavu, atd.

V okrese Náchod se nachází celkem tři stanice Hasičského záchranného sboru České republiky, přičemž nejbližší k obci Jasenná je stanice v Jaroměři (ulice Na Valech 170)⁷⁰.

Varovný systém v obci představuje znějící akustická siréna⁷¹. V případě hrozícího nebezpečí funguje varování prostřednictvím hlášení veřejného rozhlasu a předávání informací mezi obyvateli navzájem.

Obec Jasenná má zpracovaný Povodňový plán z roku 2013, jež existuje i v digitalizované verzi. Obcí protéká Jasennský potok a Smržovský potok.

Výjezdové středisko zdravotnické záchranné služby v obci není, nejbližší je v Jaroměři (ulice Národní 416).

Co se týče **bezpečnosti spojené s automobilovou dopravou**, v obci jsou nainstalovány 3 radary pro měření rychlosti. V obci projíždí poměrně velké množství automobilů – především po silnici III/30815 směrem na České Meziříčí – nejhorší situace je na podzim a v zimě v řepné kampani, kdy projíždějí nákladní auta s cukrovkou do Českého Meziříčí. Úsek po silnici III/30424 do Šestajovic je méně frekventovaný, stav této silnice (od křižovatky směr Šestajovice) je v dobrém stavu, silnice III/30815 (od křižovatky směr České Meziříčí) není v dobrém stavu, bylo by třeba provést opravu, v některých místech je poškozená.

Chodníky jsou v centrální části obce, bezpečnost je zabezpečena. V okrajových částech obce chodníky chybí, obec má projekt a vydané stavební povolení na jednostranné chodníky po celé obci. Získali jsme dotaci ve výši 5 754 000 Kč na výstavbu chodníků podél silnici III/30815 směr České Meziříčí, která je hodně frekventovaná. Akce byla zahájena v říjnu 2018, stavbu provádí firma Špelda, s.r.o. Říkov. V listopadu 2018 jsme podali žádost o dotaci ze SFDI na výstavbu chodníků podél silnice III/30424 směr Šestajovice. Budování inženýrských sítí – chodníků, oprav vozovky, údržby veřejné zeleně a veřejného pořádku je velmi nákladné kvůli délce obce (4,5 km).

2. 8. 4 Partnerství obce

Partnerstvím je myšleno jednak zapojení obce Jasenná do organizací, sdružení, svazků obcí, apod., dále spolupráce se subjekty v rámci obce i mimo území obce.

Spolupráce se subjekty v rámci obce

Obec Jasenná spolupracuje se všemi aktivními zájmovými spolky, které v obci existují (přehled spolků a informace k nim viz kap. 2.1.2.3 Život v obcích). Zájmové spolky každoročně pořádají různé společenské, kulturní či sportovní akce ve spolupráci s obcí nebo naopak obec pořádá různorodé akce ve spolupráci se zájmovými spolky.

Opomenout nelze ani spolupráci s podnikatelskými subjekty fungujícími v obci – v některých případech je tato spolupráce více intenzivní, v některých naopak méně.

Spolupráce se subjekty mimo obec

Obec Jasenná nemá partnerskou obec v České republice ani v zahraničí.

Spolupráce s firmami a dalšími podnikatelskými subjekty je nárazová a probíhá tehdy, když obec potřebuje řešit nějaký konkrétní problém.

Členství v zájmových sdruženích a organizacích

Obec Jasenná je členem Svazku obcí Metuje, jehož cílem je ochrana životního prostředí, koordinace územního plánování v regionálním měřítku, koordinace investičních akcí, nebo propagace sdružení a jeho zájmů⁷².

Obec je dále členem Místní akční skupiny Mezi Úpou a Metují, z. s.

Obec je členem také v Dobrovolném svazku obcí Jaroměřsko, jehož hlavním cílem bylo zbudování oddílné splaškové kanalizace z dotace v členských obcích a následně provozování této splaškové kanalizace.

2. 9 ZHODNOCENÍ DOTAZNÍKOVÉHO ŠETŘENÍ

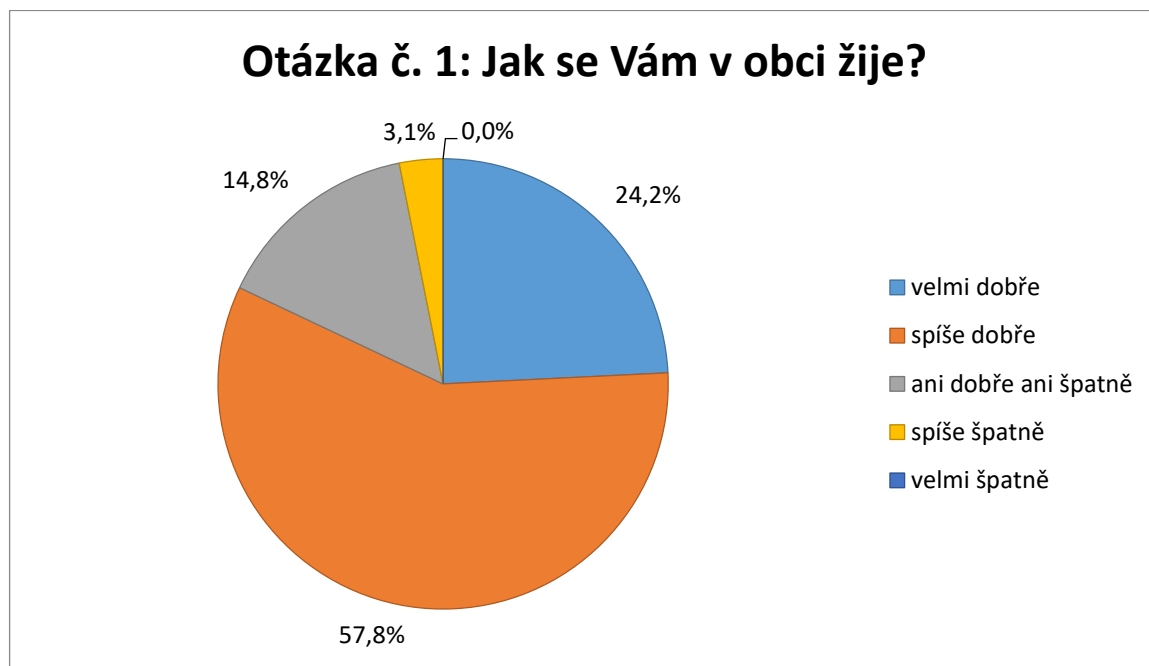
Dotazníkové šetření bylo realizováno začátkem května 2018. Občané a subjekty působící v obci měli k dispozici několik variant, jak dotazník vyplnit – občané dostali do schránky tištěné dotazníky, nebo si je mohli vyzvednout na Obecním úřadě, na internetových stránkách obce byla možnost vyplnit je on-line. Dotazník bylo možné vyplnit do 10. 5. 2018. Dotazník obsahoval celkem 20 otázek:

- 1) Jak se Vám v obci žije?
- 2) Co se Vám na Vaší obci nejvíce líbí? (zatrhněte maximálně 3 odpovědi)
- 3) Co se Vám na Vaší obci nelíbí? (zatrhněte maximálně 3 možnosti)
- 4) Jaké služby Vám v obci nejvíce chybí?
- 5) Pokuste se zhodnotit obec z hlediska níže uvedených podmínek (v každém řádku zakroužkujte číslici, která odpovídá míře Vaší spokojenosti)
- 6) Mezilidské vztahy v obci považujete za...
- 7) Myslíte si, že obyvatelé obce mají dostatek příležitostí ke vzájemným společenským kontaktům?
- 8) Jaké komunikační kanály Vám nejvíce vyhovují?
- 9) Sledujete informace o dění v obci na webových stránkách?
- 10) Jste ochoten/ochotna udělat něco pro rozvoj své obce? Pokud ano, jak se můžete zapojit?
- 11) Představte si, že můžete rozhodnout o využití obecních finančních prostředků. Na co byste je přednostně využil/a? (zatrhněte maximálně 3 možnosti)
- 12) Demolice hospodářských budov naproti obecnímu úřadu...
- 13) Velikost pečovatelského domu – napište počet bytů.
- 14) Umístění pečovatelského domu?
- 15) Obecné informace o respondentovi.
- 16) Věk
- 17) Vaše vzdělání
- 18) Jak dlouho v obci žijete/působíte?
- 19) Typ Vaší domácnosti?
- 20) Vaše další náměty, připomínky, komentáře:

Celkem bylo odevzdáno 130 dotazníků, a to 93 v tištěné podobě do schránky OÚ a on-line bylo vyplněno 37 dotazníků. 2 dotazníky byly vyřazeny pro neúplnost. Některé dotazníky byly vyplněny 2 osobami najednou (většinou manželé). Ve 3 dotaznících nebylo uvedeno pohlaví respondenta.

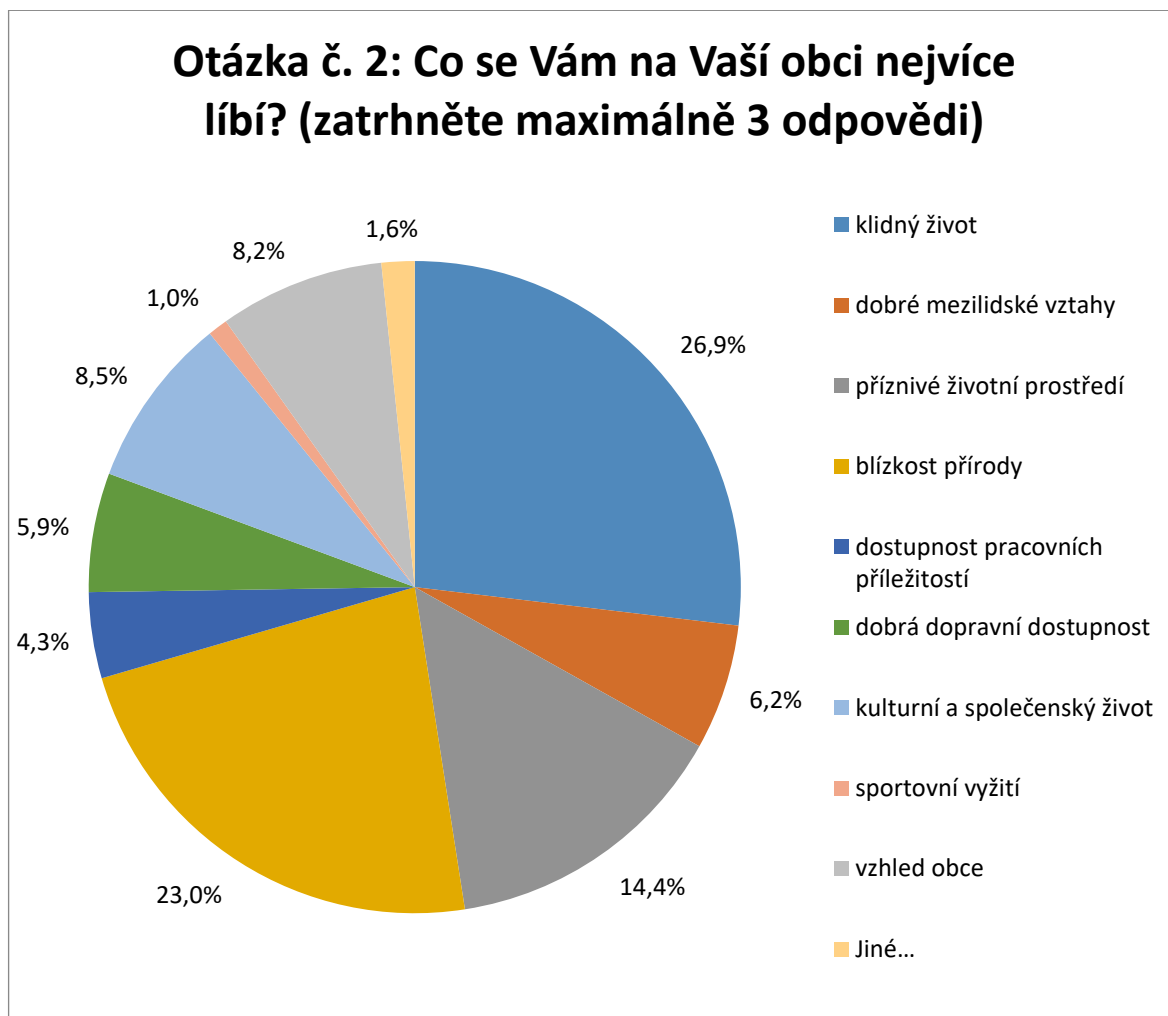
Výsledky:

Výsledky odpovědí u otázky č. 1



Nejvíce a to 74 respondentů (57,8%) odpovědělo, že se jim v obci žije spíše dobře a 31 respondentům (24,2%) velmi dobře.

Výsledky odpovědí u otázky č. 2



Odpověď jiné: komunikace starostky s občany, správa obce; nic z toho prostě tu bydlím. 2x Velké hřiště pro děti. 2x Dobrá informovanost o dění v obci. Velmi kvalitní, profesionální přístup starostky obce. Taneční za velmi přijatelnou cenu. Dobrá práce SDH Jasenná.

Nejvíce zaškrtovali obyvatelé obce, že se jim v obci líbí klidný život (82 obyvatel, 26,9%), poté 70 jich uvedlo blízkost přírody a 44 vybralo odpověď příznivé životní prostředí.

Výsledky odpovědí u otázky č. 3

| Otázka č. 3: Co se Vám na Vaší obci nelíbí? (zatrhněte maximálně 3 možnosti) | Počet odpovědí | Podíl |
|---|----------------|--------|
| špatné vztahy mezi lidmi | 16 | 6,6% |
| nezájem lidí o obec | 56 | 23,0% |
| moc turistického ruchu v letním období | 0 | 0,0% |
| málo kvalitní životní prostředí | 10 | 4,1% |
| nedostatek pracovních příležitostí | 27 | 11,1% |
| nedostatek či špatná dostupnost obchodů a služeb | 8 | 3,3% |
| nedostatečný kulturní a společenský život | 12 | 4,9% |
| nevyhovující veřejná doprava | 30 | 12,3% |
| nedostatečná bytová výstavba | 29 | 11,9% |
| nepořádek v obci | 35 | 14,3% |
| špatné podmínky pro podnikání | 2 | 0,8% |
| jiné | 19 | 7,8% |
| Celkem | 244 | 100,0% |

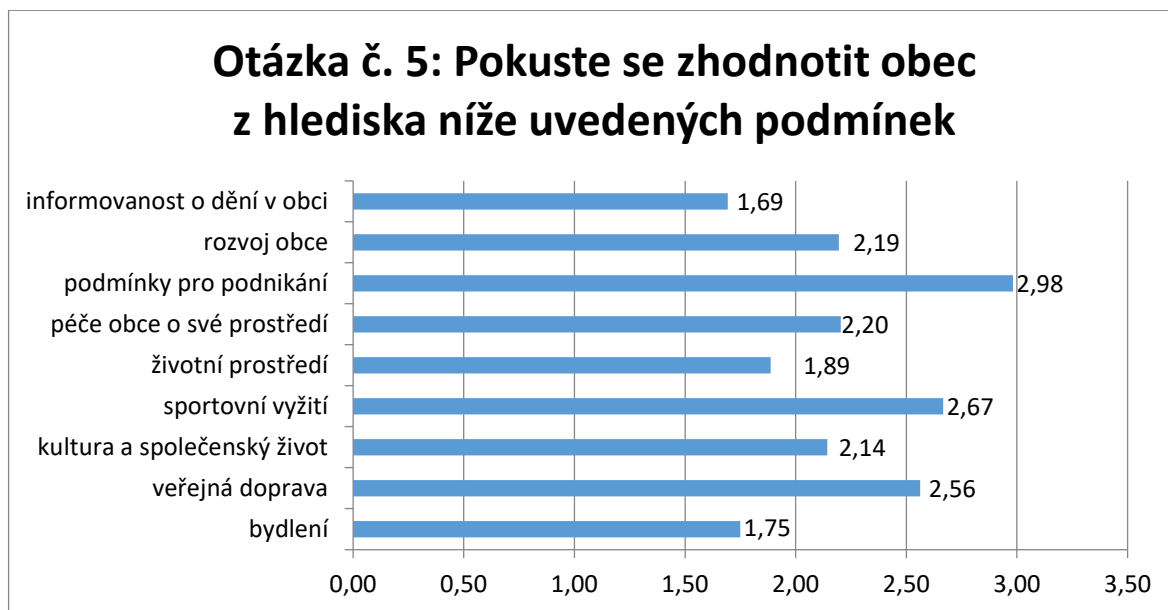
Jiné např.: 2x psí a kočičí výkaly; 6x stav silnice, 3x velká dopravní zátěž; 2x v obci není plyn, častější svoz kontejnerů na tříděný odpad. 2x Neudržování pozemku před vlastním domem, chodníky, málo laviček po vesnici. Nedostatek popelnic, nepořádek kolem. Plastové dveře na historické budově ZŠ. Nedostatečné sekání trávy. 2x Horší kvalita vody ve studni. 2x Chybí aut. spoj na HK – zvýšení pracovních příležitostí. Rozdíl v úpravě a údržbě různých částí obce. Chybí odpadkové koše. 2x Nepořádek v obci na neveřejných plochách. Prodejna potravin otevřená celý týden.

Nejvíce občané odpovídali, že se jim nelíbí nezájem lidí o obec, 35 jich uvedlo nepořádek v obci a 29 nedostatečnou bytovou výstavbu.

Výsledky odpovědí u otázky č. 4

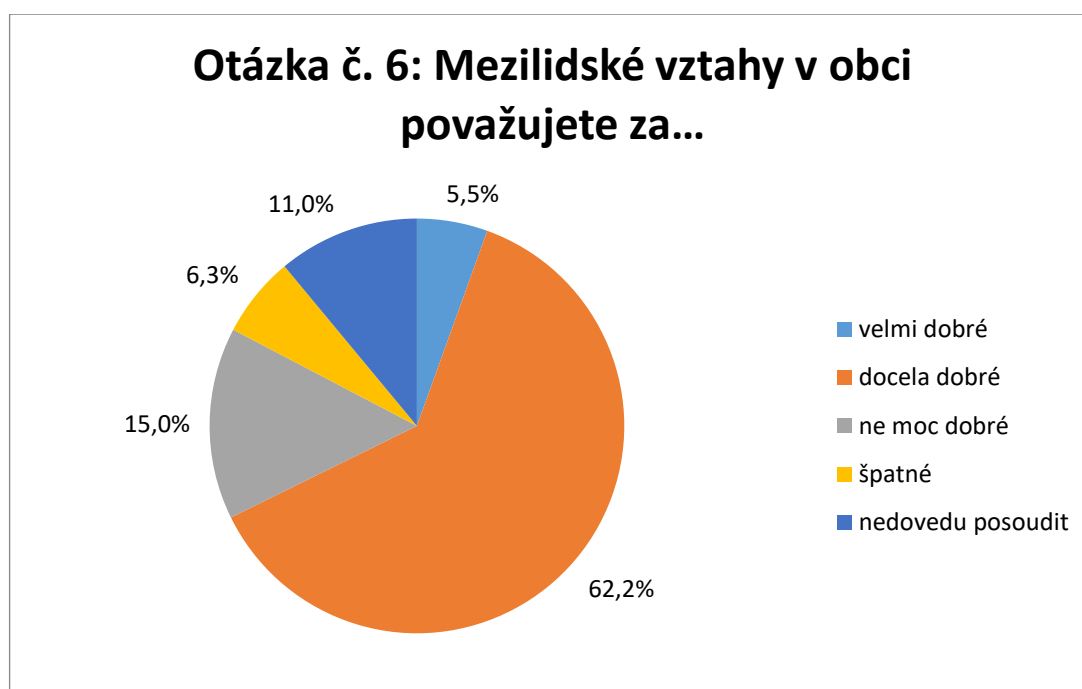
Nejčastěji byla odpověď, že chybí v obci 3x lékař, lékárna a řeznictví, dále pak koupaliště, divadlo nebo kino, tenisový kurt, kavárna, přímé autobusové spojení do Hradce Králové či Náchoda, cyklostezka; 2x pečovatelská služba pro seniory. Služby jsou dostačující. Jsme spokojeni. 3x sběrný dvůr. Častější vývoz plastů, kontejnerů na tříděný odpad z domovních odpadů (tuky, tetrapaky, elektro...). 4x pedikúra; manikúra, konkurenční restaurace. Nedostatečná otevírací doba pošty a obecního úřadu. 2x Cukrárna, znovuootevření Depa v neděli, všude zavřeno. Rehabilitace, masáže. Špatné autobusové spoje. Zmrzlina u Machů. Muzeum. Žádné. 2x Veřejný internet – chybí nový Windows 10. Služby odpovídají životu v 21. století. 2x cvičení pro ženy, kroužky pro děti. Kultura vyžití. Kosmetické služby. Rehabilitační pracovník/pracovnice.

Výsledky odpovědí u otázky č. 5



Nejlépe hodnotili obyvatelé Jasenné Informovanost o dění v obci a bydlení, nejhůře pak veřejnou dopravu. Podmínky pro podnikání označilo 28 respondentů jako – je mi to lhostejné.

Výsledky odpovědí u otázky č. 6



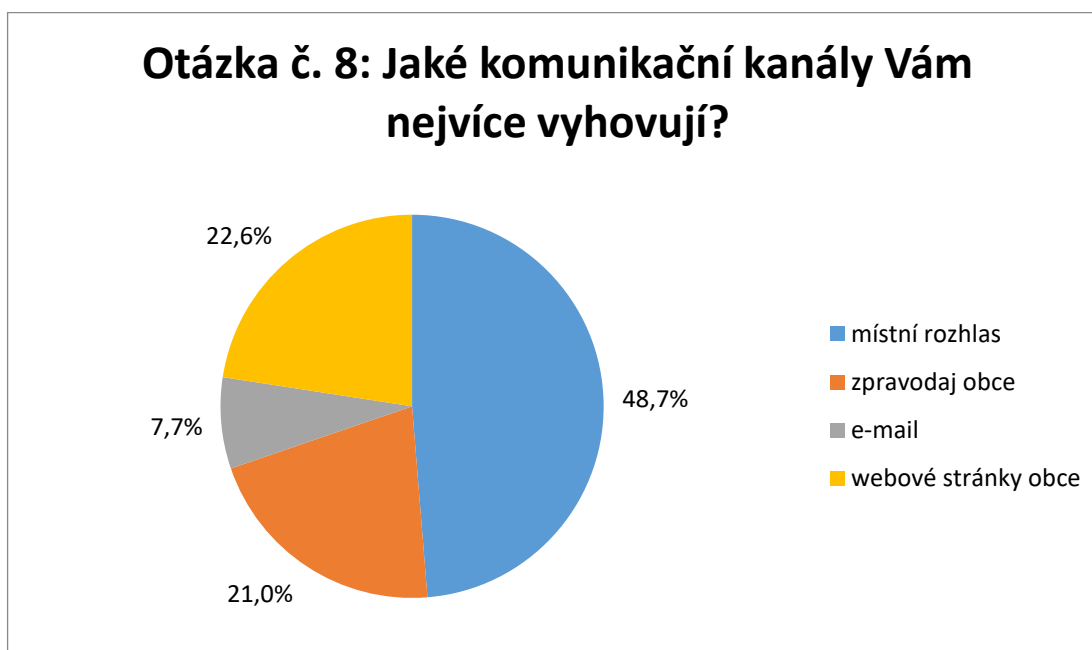
Mezilidské vztahy v obci považuje 79 respondentů (62,2%) za docela dobré.

Výsledky odpovědí u otázky č. 7

| Otázka č. 7: Myslíte si, že obyvatelé obce mají dostatek příležitostí ke vzájemným společenským kontaktům? | Počet respondentů | Podíl |
|--|-------------------|--------|
| rozhodně ano | 20 | 15,5% |
| spíše ano | 79 | 61,2% |
| spíše ne | 20 | 15,5% |
| rozhodně ne | 0 | 0,0% |
| nedovedu posoudit | 10 | 7,8% |
| Celkem | 129 | 100,0% |

79 respondentů označilo odpověď spíše ano.

Výsledky odpovědí u otázky č. 8



Z grafu je vidět, že nejvíce občanům jako komunikační kanál mezi nimi a obcí jim vyhovuje místní rozhlas a nejméně e-mail.

Výsledky odpovědí u otázky č. 9

| Otázka č. 9 Sledujete informace o dění v obci na webových stránkách? | Počet respondentů | Podíl |
|--|-------------------|--------|
| pravidelně (min. 1 týdně) | 15 | 11,7% |
| občas (cca 1x za měsíc) | 48 | 37,5% |
| vůbec | 36 | 28,1% |
| nemám internet | 29 | 22,7% |
| Celkem | 128 | 100,0% |

Na otázku sledujete informace o dění v obci na webových stránkách? Odpovědělo 48 respondentů občas (cca 1x za měsíc).

Výsledky odpovědí u otázky č. 10

| Otázka č. 10 Jste ochoten/ochotna udělat něco pro rozvoj své obce? | Počet respondentů | Podíl |
|--|-------------------|--------|
| rozhodně ano | 24 | 19,5% |
| spíše ano | 56 | 45,5% |
| spíše ne | 13 | 10,6% |
| rozhodně ne | 3 | 2,4% |
| nedovedu posoudit | 27 | 22,0% |
| Celkem | 123 | 100,0% |

56 obyvatel odpovědělo, že spíše ano je ochotno se podílet na rozvoji své obce.

Odpověď na otázku: Pokud ano, jak se můžete zapojit? Odpověděli: ve škále možností rozvoje, kultury; úklid veřejných prostranství nebo budov, výsadba zeleně; pokud by byla výzva s něčím pomoci, nemám problém se zapojit. 3x úklid a udržování pořádku obecních prostor v okolí mého domu. 3x pomocná ruka. Seču obecní pozemky. Pomoc při realizaci společenských akcí. Jakkoliv; už se zapojuji. Seču zelené plochy okolo celého svého pozemku. Jako důchodce, dle možností. 2x Budu kandidovat na starostu(ku). Už se zapojuji, starám se o obecní komunikaci a pozemky. Dle potřeby. Snažím se zapojovat, co to jde. Provozují služby, upravují si sama zeleň. 2x Úklid. Pomoc při návrhu řešení veřejného prostoru. „obecní brigáda“. Brigáda ve škole a školce. Dobrovolná pomoc při akcích pro děti, sběr odpadů.

Výsledky odpovědí u otázky č. 11

| Otázka č. 11 Představte si, že můžete rozhodnout o využití obecních finančních prostředků. Na co byste je přednostně využil/a? | Počet odpovědí | Podíl |
|--|----------------|--------|
| zlepšení podmínek pro podnikání | 9 | 2,7% |
| podpora bytové výstavby (dobudování technické infrastruktury a místních komunikací) | 71 | 20,9% |
| častější spoje veřejné dopravy | 28 | 8,3% |
| zřízení dalších provozoven obchodů a služeb v obci | 14 | 4,1% |
| rekonstrukce místních komunikací | 83 | 24,5% |
| podpora kulturních, společenských a sportovních aktivit | 36 | 10,6% |
| péče o veřejnou zeleň a prostředí v obci | 68 | 20,1% |
| opravy památek v obci | 17 | 5,0% |
| jiné | 13 | 3,8% |
| Celkem | 339 | 100,0% |

Obecní finanční prostředky by obyvatelé Jasenné využili nejčastěji na rekonstrukci místních komunikací (83), podporu bytové výstavby (71) a na péči o veřejnou zeleň a prostředí v obci (68 respondentů).

Jiné: Vykoupení bývalého hostince, zboření a výstavba prostor pro podnikání. Pozemky na prodej, možnost bydlení. 3x Plynofikace obce. Školství, přidat 5. třídu. Bydlení a péče o seniory. Skanzen, 2x muzeum. V obci je nutný přechod u Sedláčkového, naproti autobusové zastávce. Dodám stromky – kaštiny. Výstavba pečovatelského domu pro seniory. 2x přijmout další učitele na ZŠ Jasenná, pro každý stupeň zvlášť (nespojovat třídy různých stupňů).

Výsledky odpovědí u otázky č. 12

| Otázka č. 12 Demolice hospodářských budov naproti obecnímu úřadu... | Počet respondentů | Podíl |
|---|-------------------|--------|
| všech objektů | 71 | 59,2% |
| jen některých, část ponechat | 49 | 40,8% |
| Celkem | 120 | 100,0% |

71 obyvatel by nechalo zdemolovat všechny objekty a 49 by část ponechalo.

Výsledky odpovědí u otázky č. 13

Odpovědi: 21x 10 bytů; 13x 8 bytů; 23x 6 bytů; 5x 4 byty a 8x20 bytů, 5x12 bytů, 5x15 bytů, 3x25 bytů, 2x30 bytů, 1+kk, záleží na prostoru a projektu, 3x5 bytů. Neumím posoudit. 2x12 bytů, 2x7 bytů, 4-8 bytů, 4-6 bytů, 13 bytů

2x Pečovatelství dům by měl být na faře. Co nejvíce bytů. Podle potřeby občanů obce.

Nejvíce lidé uváděli, že by nechali zbudovat 6 nebo 10 bytů v pečovatelském domě.

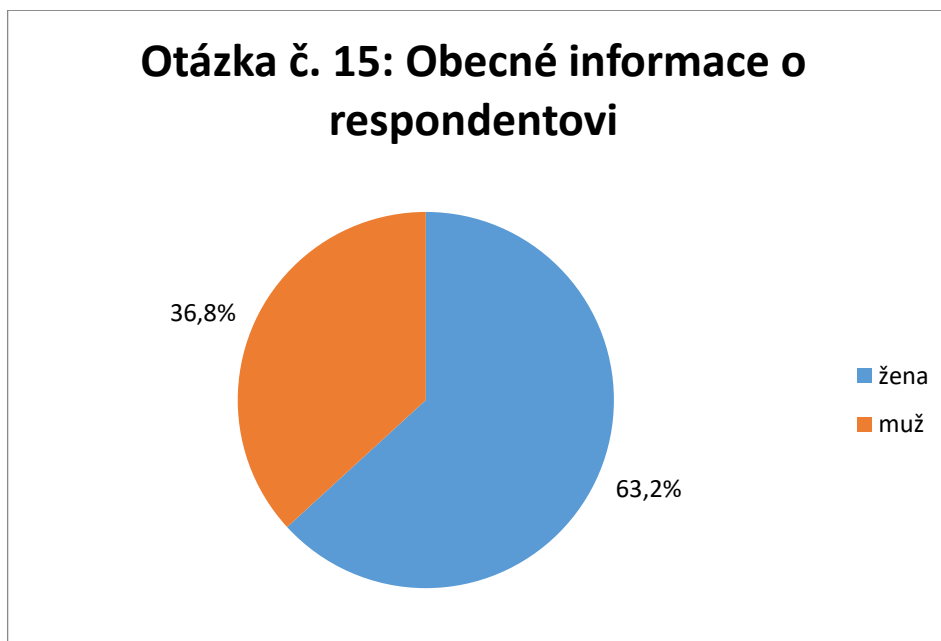
Výsledky odpovědí u otázky č. 14



73% by umístilo pečovatelský dům v zahradě u fary.

Náměty: Klidné prostředí v přírodě je nutností, skrytý výhled na hřbitov. Obě místa jsou fajn, někdo raději klid, jiný dostupnost – OÚ, obchod, pošta...

Výsledky odpovědí u otázky č. 15



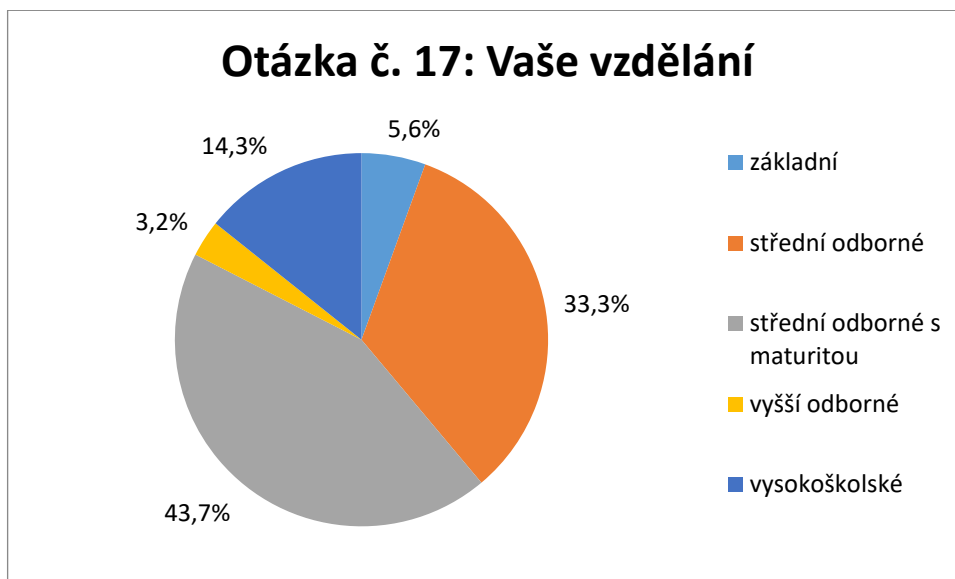
Z grafu je vidět, že převládali ve vyplňování dotazníků ženy a to 63,2 %.

Výsledky odpovědí u otázky č. 16

| Otázka č. 16 Věk | Počet respondentů | Podíl |
|------------------|-------------------|--------|
| do 18 let | 1 | 0,8% |
| 19-29 let | 13 | 10,2% |
| 30-49 let | 52 | 40,9% |
| 50-64 let | 26 | 20,5% |
| 65 a více let | 35 | 27,6% |
| Celkem | 127 | 100,0% |

Nejvíce respondentů bylo ve věku 30–49 let (40,9%), nejméně do 18 let, pouze 1 respondent.

Výsledky odpovědí u otázky č. 17



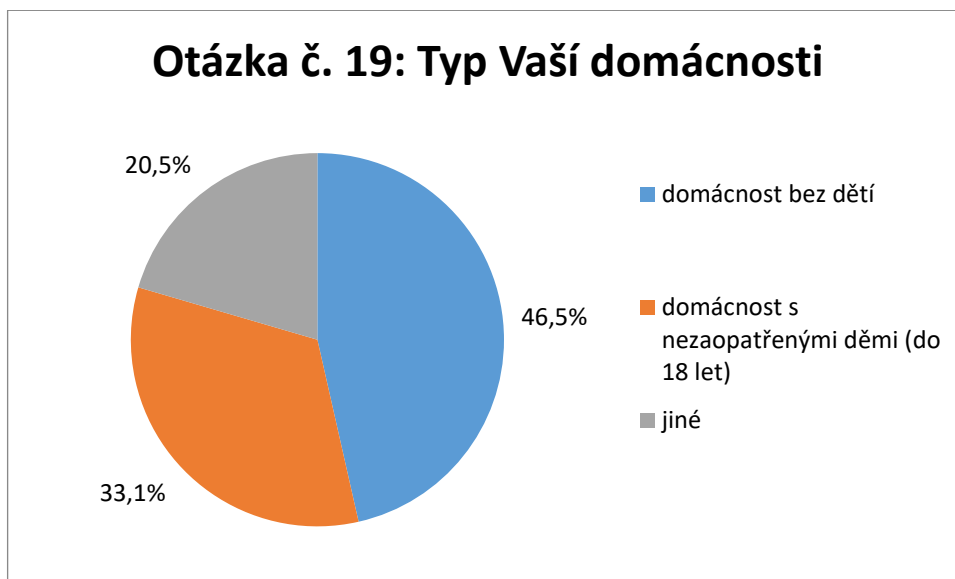
43,7 % odpovídajících obyvatel má střední odborné vzdělání s maturitou a 33,3 % střední odborné vzdělání.

Výsledky odpovědí u otázky č. 18

| Otázka č. 18 Jak dlouho v obci žijete/působíte? | Počet respondentů | Podíl |
|---|-------------------|--------|
| do 1 roku | 1 | 0,8% |
| 1-5 let | 7 | 5,5% |
| 6-10 let | 8 | 6,3% |
| 11-20 let | 14 | 11,0% |
| 21-30 let | 24 | 18,9% |
| 31 a více let | 73 | 57,5% |
| Celkem | 127 | 100,0% |

73 respondentů (57,5%) žije v obci 31 a více let.

Výsledky odpovědí u otázky č. 19



59 obyvatel (46,5%) žije v domácnosti bez dětí a 42 žije v domácnosti s nezaopatřenými dětmi (do 18 let), a to 33,1 %.

Jiné – 3x domácnost s dospělými dětmi; domácnost s 1. dítětem 19. let (zletilé).

Výsledky odpovědí u otázky č. 20

Větší sportovní vyžití v obci. 4x Prosím o regulaci ohledně prací o víkendech a svátcích. Zda by byla možná vyhláška, aby nebyl rušen klid. Ono když vám od 7 ráno vedle řeže v neděli soused dřevo, tak to fakt naštvě. Samozřejmě to pokutovat když to někdo poruší. Děkuji.

Zlepšit spolupráci s dopravní policií ČR se zaměřením na kontroly rychlostí. Řešit důsledně majitele ruin, pochybné zemědělce. Řešit nárůst počtu chovatelů bez zázemí, kdy neřeší elementární věci jako jsou odpady po zvěři a jejich likvidace, evidence a veterinární péče.

Obecní prostor naproti Obecnímu úřadu navrhuji upravit do podoby parčíku, který bude volně navazovat na stávající náves, školu, obchod, rybníček a kostel. V parčíku by byl prostor, připomínající významné osobnosti obce, prostor pro děti (rozšíření již stávajícího) a zóna pro aktivní odpočinek (např. golfová jamka na putting, několik minigolfových drah, hřiště na petanque, lavičky se šlapadly apod.). Proto navrhuji umístit pečovatelský dům za faru, neboť zejména v létě navečer může být náves plná křiku dětí. Zároveň však senioři mohou mít do parku plného laviček, krásnou procházku.

Nedostatečná finanční podpora organizacím v obci, zbytečná další výstavba obecních bytů v naší obci, závislost na městě Jaroměři.

Motivování občanů k zapojení do dění a rozvoje obce, pořádání kultury.

Minimální zapojení obce do kulturního života, pouze organizace.

V zimním období mi velmi vadí smrad z okolních komínů při pálení nevhodných paliv.

Málo prostoru pro parkování v centru obce, nezpevněné vedlejší komunikace.

Mám pocit, že paní starostka se snaží, aby obec prosperovala a byla pěknější a příjemnější k bydlení. Bohužel veškeré dobré úmysly končí u lidí, což potvrzuje místní jídelna a školka, je to škoda.

Zlepšit a zrychlit péči o obecní travnaté plochy. Dobudování chodníků v obci. Rekonstrukce asfaltové komunikace a obrubníků. Vyřešit často plné kontejnery na tříděný odpad. Plynofikace obce.

Jsme spokojeni s vedením v naší obci.

Dopolední spoje autobusu Jasenná – Jaroměř, ranní spoje přímé Jasenná – HK a odpoledne zpět.

3x Cyklostezka z Jasenné do Josefova; rozmístění odpadkových košů po obci.

2x Kino (např. 1-2x měsíčně veřejné promítání filmů), cukrárna – kavárna.

Více laviček (www.lavicky-zadarmo.cz)

Venkovní posilovací hřiště pro dospělé a i seniory.

Omezit pěstování řepky a kukuřice v blízkém okolí obce.

Vadí mně nedostatečné zajištění domácích zvířat proti jejich opuštění pozemků.

Webové stránky obce – nejsou aktualizované, nejsou zveřejňovány zápisy ze zastupitelstev atd., stále nefunguje zaslání novinek emailem. Obec nedostatečně podporuje kulturní a sportovní akce pro děti.

Je potřeba opravit komunikaci v celé obci a směr na Josefov, každý kdo v obci podniká, by si měl udržovat pořádek okolo své budovy.

Obec by měla častěji postříkovat plevel, vedle plotů na chodníku.

Lepší koordinace práce obecních pracovníků. (Není vše o kvalitě práce). Přijmout obecního zaměstnance na plný úvazek, který by měl naplnit práce koordinovat činnost po celý rok.

Jsem ráda, že je obec čistá a pěkná. Občané by měli udržovat pořádek. Důležitá je péče o zeleň. Neničit dětská hřiště.

Rozšířit vjezd (k Josefovu) – silnice III. třídy.

Úprava zeleně (sečení trávy).

Naslouchat více občanům.

Po realizaci kanalizace jsou špatné cesty. Nadměrné zatížení silnice kamionovou dopravou. V zimě zatížení řepnou kampaní.

Společenské akce v obci jsou léta neměnné. Veřejné komunikace včetně chodníků jsou v dezolátním stavu a neudržované. Celkový vzhled obce není dobrý, vyjma okolí školy a OÚ.

Dát do pořádku rybník u Valáškových. Oprava cesty po obci, místy je ve velmi špatném stavu.

Naše obec má velmi nízkou a podprůměrnou možnost bydlení. Zapomíná se tady na lidi, kteří nemají finanční prostředky na vlastní bydlení. Nejsou ty byty ani domky do pronájmu a sociální byty jsou jen pro některé.

Žádáme o vyčištění náhonu na dolním konci Jasenné.

Proč se nebudují chodníky, kde nejsou a děti chodí po silnici po tmě – hlavně v zimě. Obec nemá zájem o lidi, kulturu a soc. vztahy nechává na spolcích. Škola je jediná, kdo se stará o děti, v létě by obec mohla pomoci s organizací družiny – aby rodiče měli kam dát děti. Důchodcům vytvořit zázemí, kde by pro ně bylo prostředí, kde by mohli rozvíjet soc. vztahy. Díky prodejně potravin je otevřeno do pozdních hodin. V zimě neudržovaná silnice, silnice ve špatném stavu. Koupit nové osvětlení na vánoční stromeček.

Líbí se nám akce spojené s adventem, uvítali bychom více akcí, při kterých se potkáme s občany obce. Dobře se nám tu žije.

Nelíbí se mi skupování nemovitostí obcí, radši bych opravoval stávající nemovitost.

Výstavba koupaliště, otevření hospody u školy, možnost rybolovu na obecních rybnících.

Umístit průjezdové radary v obcích, jako to funguje v obcích Kohoutov – Choustníkovo Hradiště.

Pomoc při získání dotace na ekologické kotle.

2. 10 VÝSLEDKY JEDNÁNÍ PRACOVNÍ SKUPINY

Pracovní skupina se sešla na OÚ Jasenná 16. května 2018 v 17 hodin. Pracovní skupinu tvořili členové rady a členové zájmových spolků.

Pracovní skupina stanovila tyto klíčové oblasti rozvoje:

2. 10. 1 Klíčová oblast rozvoje 1 – Infrastruktura

SWOT analýza

+ ZŠ, MŠ po rekonstrukci, 9x bytové domy, splašková kanalizace, vodovod, 2xobchod, veterinář, kadeřnictví, restaurace, obecní silnice, informační infrastruktura, telefon, internet, stav veřejného osvětlení - kvalita

- plynovod, nadměrná dopravní zátěž, silnice KHK, chodníky, obecní objekt – fara – současný stav

Příležitosti – chodníky, oprava fary, pečovatelský dům

Hrozby – devastace zastávek

2. 10. 2 Klíčová oblast rozvoje 2 – Vybavenost obce

+ 2 obchody, MŠ a ZŠ, restaurace, rozvoz jídla, pošta, jídelna ZŠ a MŠ i pro veřejnost, komerční služby: květinka, veterinář, kadeřnictví; knihovna, pneuservis, zahradnictví, autooprava; kulturní sál, sál OÚ, pečovatelská služba z Českého Meziříčí. Myslivna, sokolské hřiště – pronájem. Psí hotel. Kostel, hřbitov, urnový háj (kolumbárium).

- kavárna, cukrárna, některé komerční služby, které v obci už byly jako pedikúra, manikúra, masáže. Otevírací doba pošty.

Příležitost – odpadkové koše i na psí exkrementy

2. 10. 3 Klíčová oblast rozvoje 3 – Životní prostředí

+ svoz bioodpadu, 3x kontejner na roští, listí, trávu, 35 kompostérů, splašková kanalizace – čisté rybníky, vodovod, není stará ekologická zátěž, rybníční soustava, veřejné prostranství a dostatek veřejné zeleně. Nákup nové techniky.

- lokální vytápění, spalování odpadů na dvoře, nedostatečné vyvážení kontejnerů na tříděný odpad, není sběrný dvůr, lokální místní skládky, stav rybníční soustavy, nedostatečná údržba veřejné zeleně kvůli délce obce 4,5 km - nedostatek lidí a techniky. Ztráta vody ve studních.

Příležitosti – komplexní úpravy pozemků – obnova zeleně. Řešení školní zahrady, vytipování míst pro remízky

Hrozby – sucho, stav některých stromů

2. 10. 4 Klíčová oblast rozvoje 4 – Volnočasové aktivity

+ aktivní spolky, 2x kulturní sál, 2 veřejně přístupné dětské hřiště, multifunkční hřiště (volejbal, nohejbal), kroužky pro děti (pingpongový, hasičský, výtvarná výchova, kroužky školy a školky), školní družina, aktivita badminton, dětský klubík, volný čas důchodců, odloučené pracoviště ZUS NMNM.

- stav hřiště u Sokola, nedostatečné vybavení sálu u Restaurace Na Křižovatce (topení, opona, stoly, židle

Příležitost – zapojení mládeže, tenisový kurt, cyklostezka Jasenná – Josefov, workoutové hřiště, cvičení pro ženy

Hrozby – stárnutí obyvatelstva

2. 11 VYHODNOCENÍ VEŘEJNÉHO PROJEDNÁVÁNÍ

Veřejné projednávání se uskutečnilo 24. 5. 2018 od 17:00h – 20:15h v kulturním domě u obecního úřadu v Jasenné. Byla projednávána následující témata: INFRASTRUKTURA; VYBAVENOST OBCE; ŽIVOTNÍ PROSTŘEDÍ A VOLNOČASOVÉ AKTIVITY.

Projednávání se zúčastnila starostka obce Jasenná, Ing. Lucie Kupková (zpracovatelka projektu), Mgr. Karel Turek a Ing. Jana Somernitzová (za realizační tým), dále někteří členové pracovní skupiny, radní, občané Jasenné a zástupci organizací působících v obci.

Moderováním veřejného projednávání byli pověřeni: Karel Turek, který představil a přiblížil PRO, Lucie Kupková seznámila všechny s výsledky dotazníkového šetření a Jana Somernitzová představila klíčové oblasti rozvoje vybrané pracovní skupinou. Práci ve skupinách řídili všichni členové realizačního týmu PRO. Program veřejného projednávání byl následující:

- **Přiblížení problematiky tvorby programu rozvoje obecně**
- **Struktura PRO Jasenná**
- **Zhodnocení výsledků dotazníkového šetření**
- **Klíčové oblasti rozvoje – klady, zápory, projektové záměry**
- **Práce ve skupinách**
- **Diskuze**

Přítomní občané a zástupci organizací byli seznámeni s postupem tvorby strategického dokumentu, jeho strukturou, s výsledky z provedeného dotazníkového šetření. Dále byli přítomní seznámeni s klady a prostory ke zlepšení v rámci jednotlivých témat a následně s navrženými konkrétními projektovými záměry pro strategickou část dokumentu. Tyto záměry byly identifikovány na základě zjištěných poznatků ze zpracované analytické části.

Následoval nejdůležitější bod programu, práce ve skupinách. Aktivita byla přenesena na přítomné, kteří se v rámci pracovních skupinek podle jednotlivých probíraných témat měli vyjádřit – napsat, jaké spatřují klady a zápory v obci Jasenná z pohledu diskutované oblasti a následně navrhnout projektové záměry, které by měly být v obci v následujícím období realizovány. Přítomní se mohli samozřejmě vyjádřit i k dalším diskutovaným tématům.

Na definování kladů, záporů a projektových záměrů měli přítomní přibližně 40 minut času. Po uplynutí vymezené doby představil každý zástupce z pracovní skupiny výsledky jejich práce. Každý účastník měl na závěr možnost vybrat tři projektové záměry v rámci probíraných témat, které ze svého pohledu považuje za nejdůležitější, a udělit jim preferenční hlasy.

Výsledky na téma INFRASTRUKTURA

| Klady | Zápory |
|--|--|
| Sít' místních komunikací (MK) | Stav silnic a místních komunikací |
| Vodovod | Ucelené veřejné prostranství (náves) |
| Splašková kanalizace | Silniční zátěž dopravou |
| Pokrytí internetem | Cyklostezka Josefov, Černilov |
| Služby obyvatelstvu (obchod, kadeřník, restaurace) | Plynofikace obce |
| Veřejné osvětlení – rozmístění, intenzita svícení | Nákup pozemků pro bytovou výstavbu a zasít'ování |
| příprava a realizace chodníků po celé obci | Zimní údržba |
| | Internet – optický kabel |

Projektové záměry (v závorce uveden počet preferenčních hlasů)

rekonstrukce silnic a MK (8)

regulace provozu nákladní dopravy kvůli řepné kampani a objížďkám (např. úsekové měření), (3)

oprava stávajících chodníků a výstavba nových chodníků po celé obci (3)

vznik veřejného prostranství (Náves), (3)

nákup pozemků pro bytovou výstavbu a zasít'ování (2)

plynofikace obce (1)

skanzen v budově čp 69 (1)

Další návrhy bez preferenčních hlasů:

Oprava/využití fary (sociální bydlení); starý OÚ předělat na klubovnu hasičů; rozšířit výjezd obce k Josefově (kopec); nákup techniky pro zimní údržbu (obec již plánuje); vybudování optického kabelu; střelnice Svazarm – (přitáhne střelce ze širokého okolí)

Výsledky na téma VYBAVENOST OBCE

| Klady | Zápory |
|---|---|
| Pošta, OÚ | Osvětlení – slabá intenzita |
| Obchody | Plyn |
| Restaurace | Chodníky |
| MŠ a ZŠ (personál, rodinný přístup), dobrá příprava | Sběrný dvůr – třídění odpadů |
| Park za obchodem | Dům pro seniory |
| Hřiště | Obecní stavební pozemky |
| Květinka | Pergola u restaurace |
| Veterinář | Cyklostezka k Černilovu a do Jaroměře |
| Zájmové organizace | Odpadkové koše |
| | Lavičky |
| | Parkoviště za hospodou |
| | Prodloužit chodníky + silnice na konec obce (Dolejšek za rybníčkem) |

Projektové záměry (v závorce uveden počet preferenčních hlasů)

dům pro seniory (6 bytů), (6)

stavební pozemky – přitáhne to lidi, budou potřeba služby (3)

oprava stávajících chodníků a výstavba nových chodníků po celé obci (3)

hřiště pro seniory (workoutové hřiště), (3)

cyklostezka k Černilovu a do Jaroměře (2)

vytápění na sále restaurace (1)

sběrný dvůr (1)

Další návrhy bez preferenčních hlasů:

osvětlení – intenzita; plyn; doplnění laviček – i v oddechových zónách; oddechové zóny; prodloužení provozní doby pošty (alespoň 1x týdně); pečovatelský dům pro seniory; pergola u Restaurace Na Křižovatce; parkoviště za hospodou; nové vytápění v sále u Restaurace Na Křižovatce

Výsledky na téma ŽIVOTNÍ PROSTŘEDÍ

| Klady | Zápory |
|--|---|
| Rybniční soustava | Časné práce o víkendu |
| Kanalizace (stoupla hodnota nemovitostí) | Vícečetné svozy tříděného odpadu |
| Vodovod (kvalitní pitná voda) | Hlučná činnost v neděli od rána do oběda |
| Ekologické vytápění MŠ | Ztráta vody ve studních po realizaci kanalizace nebo z důvodu sucha |
| | Pálení domovního odpadu v kamnech na TP (hlavně v noci) |
| | Sběrný dvůr |
| | Výfukové plyny nákladních automobilů |
| | Více sázet a méně kácet stromy |

Projektové záměry (v závorce uveden počet preferenčních hlasů)

Rozšíření rybníční sítě, vytvoření mokřadů na podmačených loukách (biotopy, zadržování vody v krajině), (3)

Časové omezení venkovních prací o víkendu (sekačka, řezání), (2)

Navýšit počet svozů odpadů (1)

Více sázet a méně kácet stromy (1)

Další návrhy bez preferenčních hlasů:

Realizace sběrného dvora; popelnice pro každého za poplatek na hlavu nebo bezplatný svoz pro ty co třídí odpad; plán rozvoje zeleně (obnova a výsadba); školní zahrada – vrbové proutě – herní prvky

Výsledky na téma VOLNOČASOVÉ AKTIVITY

| Klady | Zápory |
|--|---|
| Výlety na kolách | Bus - zájezdy |
| Dětská hřiště | Koupaliště |
| Pořádání kulturních akcí | Zamčený cvičák (kvůli devastaci, možnost zapůjčení klíčů) |
| Život spolků | Nezájem občanů o pořádané akce |
| Akce pro důchodce (od podzimu 2017) | Víceúčelové hřiště |
| Akce pro matky s malými dětmi (klubík) | Cvičení pro ženy (probíhá každé úterý) |

spolupráce se Sokolem na rozšíření sportovních ploch na vybudování víceúčelového hřiště (3)
sezení na začátku a konci obce – herní prvek, lavička, stůl
vybavení školní zahrady
podpora spolků (2)

2. 12 VÝCHODISKA PRO NÁVRHOVOU ČÁST

Zpracováním analytické části, informací z dotazníkového šetření a informací z provedeného veřejného projednávání byly zjištěny zásadní poznatky, na které je vhodné se zaměřit v rámci návrhové části a při definici potenciálu obce Jasenná. Byly definovány celkem 4 klíčové oblasti rozvoje:

1. Infrastruktura
2. Vybavenost obce
3. Životní prostředí
4. Volnočasové aktivity

2. 12. 1 Potenciál vyplývající z analýzy současného stavu

Klíčová oblast rozvoje 1: Infrastruktura

Obcí prochází silnice III. třídy ve vlastnictví KHK, pověřena údržbou je Správa silnic KHK. Místní komunikace (MK) jsou ve správě obce Jasenná. Stav některých úseků silnic a MK není dobrý. **Potenciál tkví v rekonstrukci silnic III. třídy a místních komunikací.**

Dle Pasportu místních komunikací z ledna 2017 je 12 chodníků stávajících v délce 1 960 m a 8 plánovaných. Chodníky jsou v centrální části obce, v okrajových částech obce chodníky chybí. Obec má projekt a vydané stavební povolení na jednostranné chodníky po celé obci. Je podaná žádost o dotaci ze SFDI na výstavbu chodníků podél silnici III/30815 směr České Meziříčí, která je hodně frekventovaná. Dotaci na výstavbu chodníků podél silnice III/30424 směr Šestajovice obec podala v listopadu 2018 (dle vyhlášené výzvy). **Potenciál je v opravě stávajících chodníků a ve výstavbě chybějících chodníků po celé délce obce.**

V obci jsou nainstalovány 3 radary pro měření rychlosti. Obcí projíždí poměrně velké množství automobilů – především po silnici III/30815 směrem na České Meziříčí – nejhorší situace je na podzim a v zimě v řepné kampani, kdy projíždějí nákladní auta s cukrovkou do Českého Meziříčí. V době objížděk jsou silnice také zatíženy především nákladní automobilovou dopravou. **Potenciál je spatřen v úsekovém měření rychlosti (průjezdový radar).**

Obci chybí ucelené veřejné prostranství „náves“. Demolicí hospodářských budov naproti obecnímu úřadu dojde k vytvoření místa pro zřízení veřejného prostranství. **Potenciál bude ve vzniku veřejného prostranství „návsi“, kde se budou moci občané více setkávat.**

Obcí neprochází žádná cyklostezka. V návrzích bylo vybudovat cyklostezku z Jasenné do Josefova a do Černilova. **Potenciál je ve výstavbě cyklostezek.**

Z Jasenné do Hradce Králové není přímé autobusové spojení. Nejkratší spoj je 39 min až 1 h a 16 min. Spojení včetně přestupu hned na sebe časově navazuje. **Potenciál je v přímém spojení v ranních hodinách do HK a zpět v odpoledních hodinách.**

V obci chybí parkovací místa. Demolicí domu č. p. 140 vznikne místo pro parkoviště. (parkoviště ke hřbitovu a rozšíření příjezdové cesty k novostavbám vzadu). **Potenciál bude v rozšíření parkovacích míst u školy a u kostela.**

Hasičům chybí klubovna. **Potenciál tkví v předělání starého obecní úřadu na klubovnu hasičů.**

Chátrající budova fary. **Potenciál je v předělání budovy na 4 sociální byty.**

Pro zlepšení služeb v obci jako je internetové připojení, telefonní linky je **potenciál spatřen v zavedení optického kabelu.**

Klíčová oblast rozvoje 2: Vybavenost obce

V obci je dobrá dostupnost jak základních, tak komerčních služeb. Chybí některé nadstandardní služby jako je provoz kavárny, nebo cukrárny, dále služby, které v obci kdysi byly, ale neužily se pro malý zájem občanů, jako byla pedikúra, manikúra a masáže. Občanům dle dotazníkového šetření chybí v obci pečovatelský dům pro seniory. Obec plánuje v nejbližší době výstavbu pečovatelského domu pro seniory. 48 % občanů podrobených dotazníkovému šetření, bylo nad 50 let a více, většina by uvítala alespoň výstavbu 6 bytů. 73 % respondentů by umístilo pečovatelský dům na zahradu fary. Potenciál je ve výstavbě pečovatelského domu na zahradě u fary a k němu postavit i hřiště pro seniory a dospělé (workoutové hřiště).

Občané chtějí podporu bytové výstavby, **potenciál je spatřen v nákupu obecních pozemků.**

V obci je málo laviček a odpadkových košů, chybí koše také na psí exkrementy. **Potenciál je v rozmístění více laviček a odpadkových košů i na psí exkrementy.**

V sále u Restaurace Na Křižovatce je zastaralé topení a vybavení. **Potenciál je v nákupu nového vytápění v sále, nákupu stolů, opony a židlí v Restauraci Na Křižovatce.**

Klíčová oblast rozvoje 3: Životní prostředí

Obec má 11 kontejnerů na plasty, které se vyvážejí 1x týdně, a 6 kontejnerů na papír, který firma Marius Pedersen vyváží 1x za 14 dnů. Kontejnery na sklo jsou vysypávány podle potřeby. Sběr a svoz objemného odpadu je zajištěn dle potřeby občanů. V obci jsou 3 kontejnery na bioodpad – každý o objemu 4 m³ a 35 domovních kompostérů. Dochází často k přeplňování a nedostatečnému vyvážení kontejnerů. **Potenciál je v navýšení počtu svozů.**

Kvůli délce obce Jasenná je obtížné udržovat stav veřejné zeleně. Potýká se s nedostatkem lidí a techniky. Obec má zpracovaný plán rozvoje zeleně. **Potenciál je v obnově zeleně (obnova a výsadba), komplexní úpravy pozemků např. u školní zahrady, vytipování míst pro remízky, rozšíření rybníční sítě, vytvoření mokřadů na podmáčených loukách kvůli zadržování vody v krajině.**

V obci není sběrný dvůr. Nejbližší sběrný dvůr je v Jaroměři nebo v Českém Meziříčí, ale jen pro tamní obyvatele, obec by musela vyjednat pro občany možný odběr odpadu. **Potenciál tkví ve vyjednání možnosti odkládání odpadu v Jaroměři, případně ve výstavbě sběrného dvora.**

Občané si v dotaznících stěžovali na rušení ranního klidu o víkendech a svátcích. **Potenciál je v časovém omezení venkovních prací o víkendu a svátcích (sekačka, řezání) obecní vyhláškou.**

Klíčová oblast rozvoje 4: Volnočasové aktivity

Na začátku a konci obce chybí oddechové místo pro občany. **Potenciál je v postavení lavičky se stolem a herním prvkem.**

Obec má aktivní spolky, které pořádají velké množství kulturních akcí. **Potenciál je v podporování spolků jak finančními, tak i hodnotnými dary.**

Sokolské hřiště, které vlastní TJ Sokol Jasenná je na veškeré sportovní akce a hasičské soutěže, hřiště na malou kopanou a volejbalové hřiště. Chybí víceúčelové hřiště. **Potenciál by mohl být ve spolupráci se Sokolem na rozšíření sportovních ploch na vybudování víceúčelového hřiště, tenisového kurtu. Udržování stávajících hřišť.**

2. 12. 2 Návaznost na jiné strategické dokumenty

PRO Jasenná respektuje a akceptuje další strategické dokumenty. Strategická část a v ní definované cíle, opatření a aktivity jsou navrženy tak, aby nedošlo k rozporu s těmito základními strategickými a územními dokumenty. Dokumenty shrnuje tabulka č. 19.

Tabulka 19 Přehled strategických a územních dokumentů

| Nadnárodní úroveň |
|--|
| Dohoda o partnerství pro programové období 2014–2020 |
| Národní úroveň |
| Politika územního rozvoje České Republiky 2008 (Aktualizace č. 1 z 15. 4. 2015) |
| Strategie regionálního rozvoje ČR 2014–2020 |
| Regionální úroveň |
| Zásady územního rozvoje Královéhradeckého kraje z roku 2011, aktualizace |
| Strategie rozvoje Královéhradeckého kraje 2014–2020 |
| Program rozvoje Královéhradeckého kraje 2017–2020 (návaznost na strategii rozvoje) |
| Koncepce cyklo dopravy Královéhradeckého kraje 2009 |
| Záměr rozvoje sportovních a volnočasových aktivit v Královéhradeckém kraji 2014 |
| Strategie Královéhradeckého kraje v oblasti sociálních služeb na období 2018–2026 |
| Lokální úroveň |
| Územní plán z roku 2001, změna 2012; nový územní plán z roku 2017 čeká na schválení |
| Pasport místních komunikací z ledna 2017 |
| Povodňový plán obce Jasenná 18. 5. 2014, digitální verze byla aktualizována 2017 |
| Strategie komunitně vedeného místního rozvoje MAS Mezi Úpou a Metují na období 2014–2020 |

Zdroj: Ministerstvo pro místní rozvoj. [online]. [cit. 2018-05-31]. Dostupná z WWW: https://www.mmr.cz/getmedia/40d6c28a-df6f-411d-99c4-efbc0b9a07a8/Dohoda_o_partnerstvi.pdf

https://www.mmr.cz/getmedia/514b9dcb-4cf3-4ebc-9ef5-c9f5230c089c/2015_VI_26_Brozura_PUR_CR_ve_zneni_Aktualizace_c_1.pdf?ext=.pdf

Královéhradecký kraj. [online]. [cit. 2018-6-11]. Dostupná z WWW: <http://www.kr-kralovehradecky.cz/cz/rozvoj-kraje/rozvojove-dokumenty/rozvoj-2014-2020/strategie-rozvoje-kraje-2014--2020-70319/>

Královéhradecký kraj. [online]. [cit. 2018-6-11]. Dostupná z WWW: <http://www.kr-kralovehradecky.cz/cz/rozvoj-kraje/rozvojove-dokumenty/program-rozvoje-kralovehradeckeho-kraje-2017---2020-103885/>

Královéhradecký kraj. [online]. [cit. 2018-6-11]. Dostupná z WWW: <http://www.kr-kralovehradecky.cz/cz/rozvoj-kraje/koncepce-cyklo dopravy-kralovehradeckeho-kraje-31629/>

Královéhradecký kraj. [online]. [cit. 2018-6-11]. Dostupná z WWW: <http://www.kr-kralovehradecky.cz/cz/krajsky-urad/volnocasove-aktivity/telovychova-sport/zamer-rozvoje-sportovnich-a-volnocasovych-aktivit-v-kralovehradeckem-kraji--66550/>

Královéhradecký kraj. [online]. [cit. 2018-6-11]. Dostupná z WWW: <http://www.kr-kralovehradecky.cz/cz/poskytovatele/strategicke-dokumenty/soc-sluzby/strategie-kralovehradeckeho-kraje-v-oblasti-socialnich-sluzeb-na-obdobi-2018-az-2026-107851/>

Povodňový plán obce Jasenná [online]. [cit. 2018-6-14]. Dostupná z WWW: http://kralovehradecky.dppcr.cz/web_574139/

2. 12. 3 Limity rozvoje

Limity rozvoje představují faktory, které může obec jen obtížně ovlivnit a které musí respektovat při plánování rozvoje. Limitů rozvoje je celá řada. Jedná se např. o ochranná pásma dopravní a technické infrastruktury (pozemní komunikace, elektrického vedení, vodovodní a kanalizační sítě, komunikačního vedení a rádiového zařízení), dále se jedná o ochranu ZPF, ochranu vodních zdrojů či ochrana nemovitých kulturních památek.

Blíže viz § 30 zákona č. 268/2015 Sb. o pozemních komunikacích,

Blíže viz § 46 a § 68 zákona č. 458/2000 Sb., novela zákona k 1. 1. 2016 (energetický zákon)

Blíže viz § 23 zákona č. 275/2013 Sb. o vodovodech a kanalizacích s účinností k 1. 1. 2014

Blíže viz § 102 a § 103 zákon č. 252/2017 Sb. (zákon o elektronických komunikacích)

Blíže viz zákon č. 184/2016 Sb., o ochraně zemědělského půdního fondu

76 Blíže viz HLAVA V zákona č. 254/2001 Sb. (vodní zákon), novela zákona ze dne 29. května 2018

Blíže viz § 17 zákona č. 20/1987 Sb., o státní památkové péči, zákon ze dne 6. dubna 2016, kterým se mění původní zákon

2. 12. 4 SWOT analýza

Analýza SWOT představuje shrnutí a zhodnocení výsledků dosažených v dílčích analýzách. SWOT je zkratkou pro jednotlivá hodnocení: S – Strengths (silné stránky), W – Weaknesses (slabé stránky), O – Opportunities (příležitosti) a T – Threats (hrozby). Silné a slabé stránky tvoří tzv. vnitřní analýzu (analýzu vnitřních podmínek), příležitosti a hrozby tzv. analýzu vnější. Jednotlivé části SWOT analýzy jsou znázorněny v následujících rámečcích.

| Silné stránky |
|--|
| ZŠ, MŠ po rekonstrukci, jídelna i pro veřejnost |
| splašková kanalizace, vodovod |
| 10x byt |
| 2x obchod |
| veterinář, kadeřnictví, restaurace – rozvoz jídla, pošta, knihovna, zahradnictví |
| obecní silnice, informační infrastruktura, telefon, internet, stav veřejného osvětlení – kvalita |
| pneuservis, autooprava |
| kulturní sál, sál OÚ, Myslivna, sokolské hřiště – pronájem |
| pečovatelská služba z Českého Meziříčí |
| psí hotel |
| kostel, hřbitov, urnový háj (kolumbárium) |
| svoz bioodpadu, 3x kontejner na roští, listí, trávu, 35 kompostérů, není stará ekologická zátěž, rybniční soustava |
| veřejné prostranství a dostatek veřejné zeleně |
| nákup nové techniky |
| aktivní spolky, volný čas důchodců |
| 2x kulturní sál |
| 2 veřejně přístupné dětské hřiště, multifunkční hřiště (volejbal, nohejbal) |
| kroužky pro děti (pingpongový, hasičský, výtvarná výchova, kroužky školy a školky), školní družina, dětský klubík |
| aktivita badminton |
| odloučené pracoviště ZUŠ Nové Město nad Metují |

| Slabé stránky |
|---|
| plynovod |
| nadměrná dopravní zátěž, silnice KHK, chodníky |
| obecní objekt – fara – současný stav |
| chybí některé komerční služby kavárna, cukrárna, některé v obci už byly jako pedikúra, manikúra, masáže |
| otevírací doba pošty |
| ztráta vody ve studních |
| lokální vytápění, spalování odpadů na dvoře |
| nedostatečné vyvážení kontejnerů na tříděný odpad, není sběrný dvůr |
| stav rybníční soustavy |
| nedostatečná údržba veřejné zeleně kvůli délce obce 4,5 km - nedostatek lidí a techniky |
| stav hřiště u Sokola |
| nedostatečné vybavení sálu u Restaurace Na Křižovatce (topení, opona, stoly, židle) |

| Příležitosti |
|--|
| pečovatelský dům |
| oprava fary |
| odpadkové koše i na psí exkrementy |
| komplexní úpravy pozemků – obnova zeleně |
| řešení školní zahrady, vytipování míst pro remízek, rozšíření rybníční sítě, vytvoření mokřadů na podmáčených loukách (biotopy, zadržování vody v krajině) |
| zapojení mládeže |
| tenisový kurt, workoutové hřiště |
| cyklostezka Jasenná – Josefov, Jasenná – Černilov |
| cvičení pro ženy |
| rekonstrukce silnic a MK |
| regulace provozu nákladní dopravy kvůli řepné kampani a objížděnkám (např. úsekové měření) |
| oprava stávajících chodníků a výstavba nových chodníků po celé obci |
| vznik veřejného prostranství (Náves) |
| nákup pozemků pro bytovou výstavbu a zasíťování |
| starý OÚ předělat na klubovnu hasičů |
| vybudování optického kabelu |
| střelnice Svazarm (přitáhne střelce ze širokého okolí) |
| nákup techniky pro zimní údržbu |
| doplnění laviček – i v oddechových zónách |
| spolupráce se Sokolem na rozšíření sportovních ploch na vybudování víceúčelového hřiště |
| vybavení školní zahrady |
| podpora spolků |

| Hrozby |
|------------------------------|
| devastace zastávek |
| sucho, stav některých stromů |
| stárnutí obyvatelstva |

3. STRATEGICKÁ ČÁST

Další částí PRO Jasenná na období let 2019–2028 je strategická část. Nejprve je formulována vize. Ta byla zformulována na základě získaných informací z veřejného projednávání, rozhovorů s představiteli obce, informací získaných ze setkání pracovní skupiny, informací z dotazníkového šetření a dalších informací zjištěných v analytické části dokumentu. Následně byly definovány klíčové oblasti rozvoje a v rámci těchto klíčových oblastí zformulovány jednotlivé strategické cíle. Strategické cíle obsahují konkrétní opatření a aktivity, jejichž postupnou realizací dojde k naplnění jednotlivých cílů a tím zároveň i k naplnění definované vize.

V úvodu každé klíčové oblasti rozvoje je přehledové schéma, které graficky znázorňuje strategické cíle, opatření a aktivity dané oblasti rozvoje. Vyznačeny jsou i vazby mezi jednotlivými úrovněmi. Každá aktivita obsahuje základní popis. Podrobná specifikace aktivit bude provedena v rámci Akčního plánu (kapitola 4) a Zásobníku projektových záměrů (příloha 1), kde budou u každé aktivity uvedeny informace typu – žadatel, zdůvodnění a přínos pro rozvoj obce, předpokládané náklady, možné zdroje financování atd.

Na úvod této části je potřeba zmínit číslování kapitol. Hlavní kapitoly jsou číslovány 3.1 (Vize), 3.2 (Klíčové oblasti rozvoje) a 3.3 (Podpora realizace Programu rozvoje).

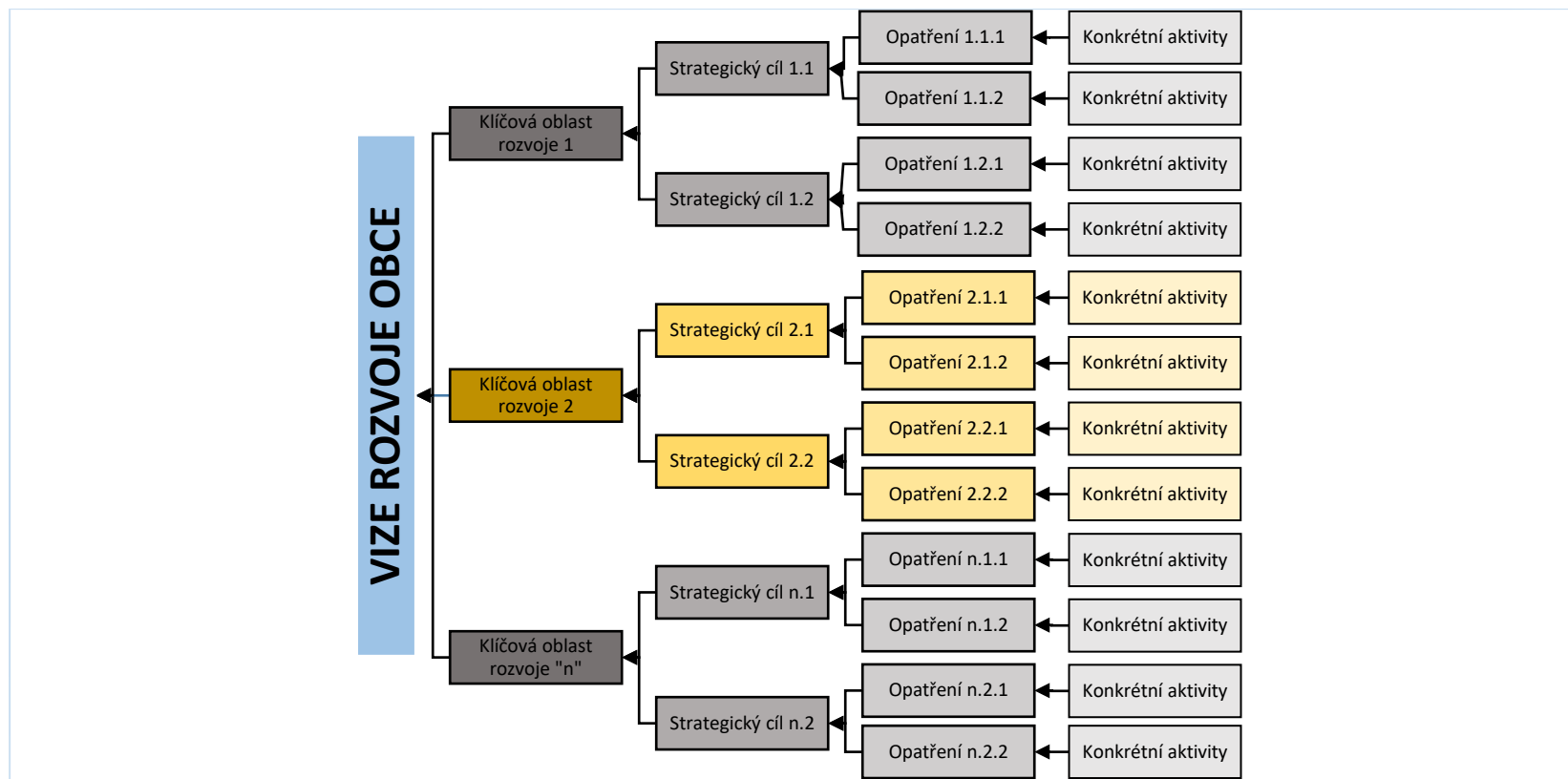
Kapitola 3.2 je číslována následujícím způsobem:

- Číslování klíčových oblastí rozvoje je postupné (3.2.1, 3.2.2, 3.2.3 atd.).
- Číslování strategických cílů v rámci jednotlivých klíčových oblastí je takové, že první číslo označuje příslušnost ke klíčové oblasti, druhé číslo pořadí cíle v rámci dané klíčové oblasti rozvoje.
- Opatření jsou číslována v podobném duchu jako strategické cíle. První dvě čísla vyjadřují příslušnost ke klíčové oblasti a strategickému cíli, třetí číslo vyjadřuje pořadí opatření v rámci daného strategického cíle.

Obecnou strukturu strategické části včetně výše popsaného jejího číslování graficky zobrazuje schéma 1.

Program rozvoje obce Jasenná na období 2019–2028

Schéma 1 Obecná struktura strategické části PRO Jasenná na období let 2019–2028



Poznámky: Za písmeno „n“ se dosazuje číslo klíčové oblasti rozvoje.

3.1 VIZE

Vize představuje dlouhodobý obraz žádoucího budoucího stavu obce, tedy jak by obec měla vypadat v budoucnosti. Vize je tzv. „směrovkou“ rozvoje⁶⁷.

Obec Jasenná je klidným místem pro život nabízející rozmanité možnosti občanské vybavenosti. V obci je k dispozici rozvinuté zázemí pro potřeby trávení volného času a taktéž nabídka volnočasových aktivit je pestrá. Ke všeobecné spokojenosti přispívá i stále udržované prostředí obce, dostatečné množství přírodních ploch a oddechových míst, bezpečný pohyb po území obce.

3.2 KLÍČOVÉ OBLASTI ROZVOJE

Na základě informací ze zpracované analytické části, informací z dotazníkového šetření, informací z provedeného veřejného projednávání a na základě VIZE byly definovány celkem čtyři klíčové oblasti rozvoje:

- **Klíčová oblast rozvoje 1: Infrastruktura**
- **Klíčová oblast rozvoje 2: Vybavenost obce**
- **Klíčová oblast rozvoje 3: Životní prostředí**
- **Klíčová oblast rozvoje 4: Volnočasové aktivity**

Definované klíčové oblasti rozvoje nejsou izolovanými celky, nýbrž se vzájemně prolínají, doplňují a ovlivňují. Mezi cíli, které jsou definovány v rámci těchto klíčových oblastí rozvoje, a mezi opatřeními definovanými v rámci jednotlivých cílů, existuje v mnoha případech určitá provázanost. Naplnění některých konkrétních aktivit jednoho opatření napomůže i k naplnění opatření dalšího a následně i k naplnění jednotlivých cílů, klíčových oblastí rozvoje i naplňování vize. Naplnění některých aktivit bude možné v horizontu jednoho či dvou let, naopak naplnění některých aktivit bude mít dlouhodobý charakter přesahující období, na které je tento PRO zpracováván. Jinými slovy v mnoha případech bude využito synergických efektů jednotlivých opatření a aktivit.

Aby nedocházelo k duplicitě dat, je každá aktivita uvedena pouze jednou, pod jedním daným opatřením a cílem, ačkoliv by mohla být uvedena i v rámci jiného opatření či cíle (viz výše zmiňovaná provázanost).

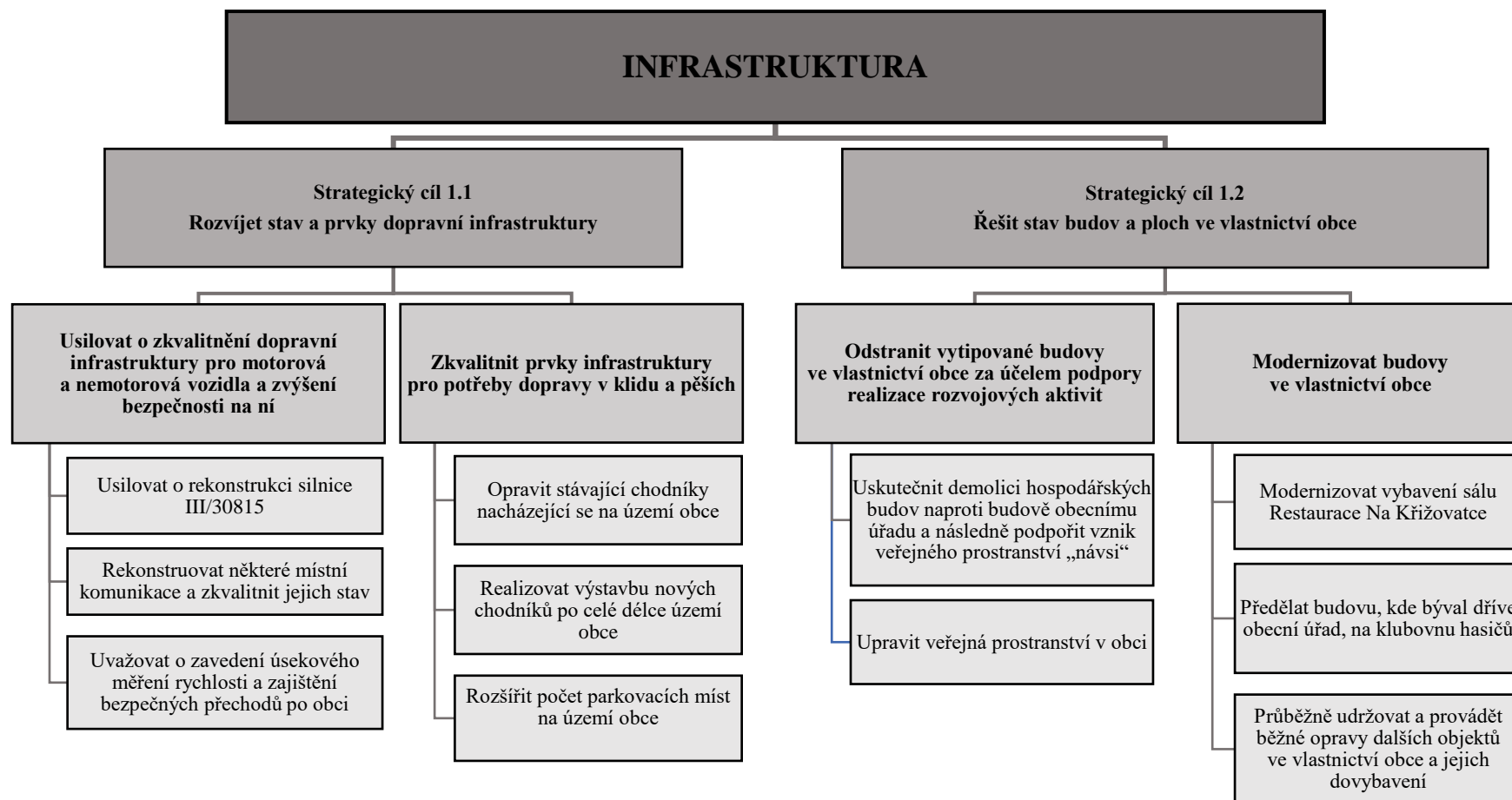
Přehled klíčových oblastí rozvoje, strategických cílů a opatření znázorňuje tabulka 20.

⁶⁷ Zdroj: GaREP spol. s r.o., e-Rozvoj.cz, s.r.o. (2014): *Metodika tvorby programu rozvoje obce*. Ministerstvo pro místní rozvoj České republiky, finální verze, 72 s.

Tabulka 20 Přehled klíčových oblastí rozvoje, strategických cílů a opatření

| Klíčová oblast rozvoje | Strategický cíl | Opatření |
|------------------------|---|--|
| INFRASTRUKTURA | Rozvíjet stav a prvky dopravní infrastruktury | Usilovat o zkvalitnění dopravní infrastruktury pro motorová a nemotorová vozidla a zvýšení bezpečnosti na ní |
| | | Zkvalitnit prvky infrastruktury pro potřeby dopravy v klidu a pěších |
| | Řešit stav budov a ploch ve vlastnictví obce | Odstranit vytipované budovy ve vlastnictví obce za účelem podpory realizace rozvojových aktivit |
| | | Modernizovat budovy ve vlastnictví obce |
| VYBAVENOST OBCE | Realizovat činnosti za účelem zkvalitnění a rozšíření dostupných služeb v obci | Uskutečňovat aktivity za účelem zlepšení služeb především pro seniory a rodiny s dětmi |
| | | Zajistit občanům dostupné a aktuální informace |
| | Podporovat podnikatelské záměry za účelem rozšíření služeb v obci | Podpořit vznik nových podnikatelských aktivit |
| ŽIVOTNÍ PROSTŘEDÍ | Zkvalitnit odpadové hospodářství a minimalizovat jeho vliv na životní prostředí | Zlepšit nakládání s odpady a minimalizovat činnosti mající negativní vliv na životní prostředí |
| | Pokračovat v rozvoji, obnově a údržbě zeleně a dalších přírodních ploch na území obce | Posílit údržbu a pokračovat v obnově stávající zeleně na území obce |
| | | Podpořit existenci stávajících a vznik nových přírodních ploch na území obce |
| VOLNOČASOVÉ AKTIVITY | Investovat do rozvoje hřišť a dalších volnočasových aktivit | Zkvalitnit údržbu stávajících a podpořit výstavbu nových hřišť |
| | | Podpořit rozvoj dalších prvků a aktivit, které slouží pro volnočasové aktivity |
| | Rozvíjet a podporovat spolkový život v obci | Podpořit zviditelnění činnosti spolků |
| | | Přispívat více na činnost spolků a rozvíjet spolupráci s nimi |

3. 2. 1 Klíčová oblast rozvoje INFRASTRUKTURA



V obci průběžně dochází k rekonstrukci místních komunikací. Řada komunikací a dopravních ploch ještě rekonstruována nebyla a vyžaduje obnovu a zkvalitnění stavu. Potřeba rekonstrukce se týká i silnice III/30815. Taktéž řada budov a ploch ve vlastnictví obce vyžaduje realizaci určitých opatření, které povedou k rozvoji vytipovaných nemovitostí. Zlepšení stavu výše uvedených prvků je předmětem této klíčové oblasti rozvoje.

Cíl 1.1: Rozvíjet stav a prvky dopravní infrastruktury

Strategický cíl je zaměřen na celkové zkvalitnění dopravní infrastruktury a prvků s ní souvisejících.

Cíl je zaměřen jak na dopravu v pohybu, tak v klidu.

Opatření 1.1.1: Usilovat o zkvalitnění dopravní infrastruktury pro motorová a nemotorová vozidla a zvýšení bezpečnosti na ní

Smyslem tohoto opatření je celkové zlepšení kvality dopravní infrastruktury, která slouží pro motorová a nemotorová vozidla. V rámci zlepšení kvality je kladen důraz i na zvýšení bezpečnosti.

Usilovat o rekonstrukci silnice III/30815

Silnice III/30815 zajišťuje propojení města Jaroměř (místní části Josefov) s městem Opočno. Tato komunikace je zároveň nejvýznamnější silnicí, která prochází obcí Jasenná. Jak je již konstatováno v rámci analytické části v kap. 2.1.4.1 Dopravní infrastruktura, silnice III/30815 není v dobrém stavu a prospěla by jí rekonstrukce.

Vzhledem k tomu, že silnice je ve vlastnictví Královéhradeckého kraje a právo hospodařit s tímto majetkem má Správa silnic Královéhradeckého kraje (dále jen SS KHK), realizace této aktivity se bude odvíjet od dohody obce s touto organizací.

Rekonstruovat některé místní komunikace a zkvalitnit jejich stav

V rámci dotazníkového šetření téměř dvě třetiny respondentů na otázku týkající se možnosti rozhodnout o využití obecních prostředků uvedly, že by je přednostně využily na rekonstrukci místních komunikací.

Místní komunikace jsou v obci průběžně rekonstruovány, přičemž intenzita se odvíjí především od dostupnosti finančních prostředků. Řada místních komunikací je tak v dobrém stavu. Některým místním komunikacím by však rekonstrukce bezpochyby prospěla. Z konkrétních komunikací lze jmenovat místní komunikaci zajišťující dostupnost budovy čp. 301, dále komunikaci zajišťující dostupnost k budovám čp. 313, 314 a dalším atd.

Uvažovat o zavedení úsekového měření rychlosti a zajištění bezpečného přechodu pro chodce

Na veřejném projednávání bylo konstatováno, že bezpečnost spojená s automobilovou dopravou stále není adekvátní. Ačkoliv bylo již několik opatření za účelem zvýšení bezpečnosti realizováno (např. existence 3 radarů na měření rychlosti), efekt není stále dostatečný a řada řidičů stále nedodržuje požadovanou rychlost. Z toho důvodu byl na veřejném projednávání zmíněn návrh, že by mohlo napomoci zavedení úsekového měření rychlosti, tzv. průjezdový radar. V řadě obcí podobné velikosti se toto opatření osvědčilo a donutilo řidiče k respektování

pravidel rychlosti jízdy. Z toho důvodu je doporučeno o zavedení úsekového měření rychlosti v obci uvažovat.

Další aktivitou zvyšující bezpečnost chodců je realizace přechodů, které budou např. dostatečně osvětleny, příp. ostrůvků pro chodce.

Opatření 1.1.2: Zkvalitnit prvky infrastruktury pro potřeby dopravy v klidu a pěších

Opatření obsahuje aktivity, jejichž realizací dojde k rozvoji prvků infrastruktury, které slouží pro potřeby parkování automobilů a dále které slouží pro potřeby obyvatel, které se pohybují pěšky.

Opravit stávající chodníky nacházející se na území obce

Chodníky, které se již na území obce nachází, jsou v nevyhovujícím stavu a vyžadují rekonstrukci. Z toho důvodu je doporučeno opravu chodníků uskutečnit. Chodníky se v současné době nachází především v centrální části obce.

Realizovat výstavbu nových chodníků po celé délce území obce

Vzhledem k tomu, že se chodníky nachází především pouze v centrální části obce a v dalších částech nikoliv, obec připravila a částečně již realizuje výstavbu nových chodníků.

Výstavba nových chodníků by měla být realizována ve dvou etapách:

- 1. etapa – výstavba podél pravé strany silnice III/30815 od budovy čp. 125 až na konec zástavby obce ve směru na České Meziříčí k budově čp. 234
- 2. etapa – výstavba podél levé strany silnice III/30424 od budovy čp. 257 téměř až na konec zástavby obce ve směru na Šestajovice k budově s čp. 29

Rozšířit počet parkovacích míst na území obce

Z analytické části, z kapitoly 2.5.1 vyplynulo, že potenciál obce tkví v rozšíření počtu parkovacích míst, a to např. u budovy školy a u kostela sv. Jiří.

Co se týče lokality poblíž budovy školy, přichází v úvahu využití parcely č. 145.

V případě lokality u kostela sv. Jiří by vznikla nová parkovací místa po uskutečnění demolice budovy čp. 140 (viz aktivita v rámci opatření 1.2.1).

Cíl 1.2 Řešit stav budov a ploch ve vlastnictví obce

Strategický cíl je zaměřen na budovy a plochy, které jsou ve vlastnictví obce. Vyjma akcí zaměřených na rekonstrukci či zkvalitnění vybavení se jedná i o odstranění některých budov, v důsledku čehož dojde k uvolnění prostoru pro další rozvojové aktivity.

Opatření 1.2.1: Odstranit vytipované budovy ve vlastnictví obce za účelem podpory realizace rozvojových aktivit

Smyslem tohoto opatření je demolice určených budov, díky které obec získá volné prostory v centrální části obce a bude tak moci následně zrealizovat rozvojové záměry v těchto prostorách plánované.

Uskutečnit demolici hospodářských budov naproti budově obecnímu úřadu a následně podpořit vznik veřejného prostranství „návsi“

Hospodářské budovy, které se nachází naproti budově obecního úřadu, již neslouží své původní funkci a momentálně představují postupně chátrající objekty. Vzhledem k tomu, že se jedná v rámci obce o atraktivní lokalitu v centrální části, je záměrem obce tyto budovy odstranit a získat tak volný prostor pro realizaci rozvojového záměru, který spočívá ve vytvoření veřejné návsi.

Upravit veřejná prostranství v obci

Z dotazníkového šetření vyplynulo, že obec by se měla více starat o veřejná prostranství, a to především úpravu zeleně, její výsadbu, ale i rozšíření a údržbu stávajících oddechových ploch pro občany.

Opatření 1.2.2: Modernizovat budovy ve vlastnictví obce

Opatření je zaměřeno na zkvalitnění stavu budov ve vlastnictví obce, a to jak ve smyslu rekonstrukce, tak ve smyslu vybavení.

Modernizovat vybavení sálu Restaurace Na Křižovatce

Na veřejném projednávání bylo konstatováno, že Restauraci Na Křižovatce by prospělo, když by došlo k modernizaci vybavení. Konkrétně se jedná o modernizaci vytápění v kulturním sále, dále o nákup nových stolů, židlí či o výměnu opony. Je doporučeno modernizaci vybavení sálu restaurace zrealizovat.

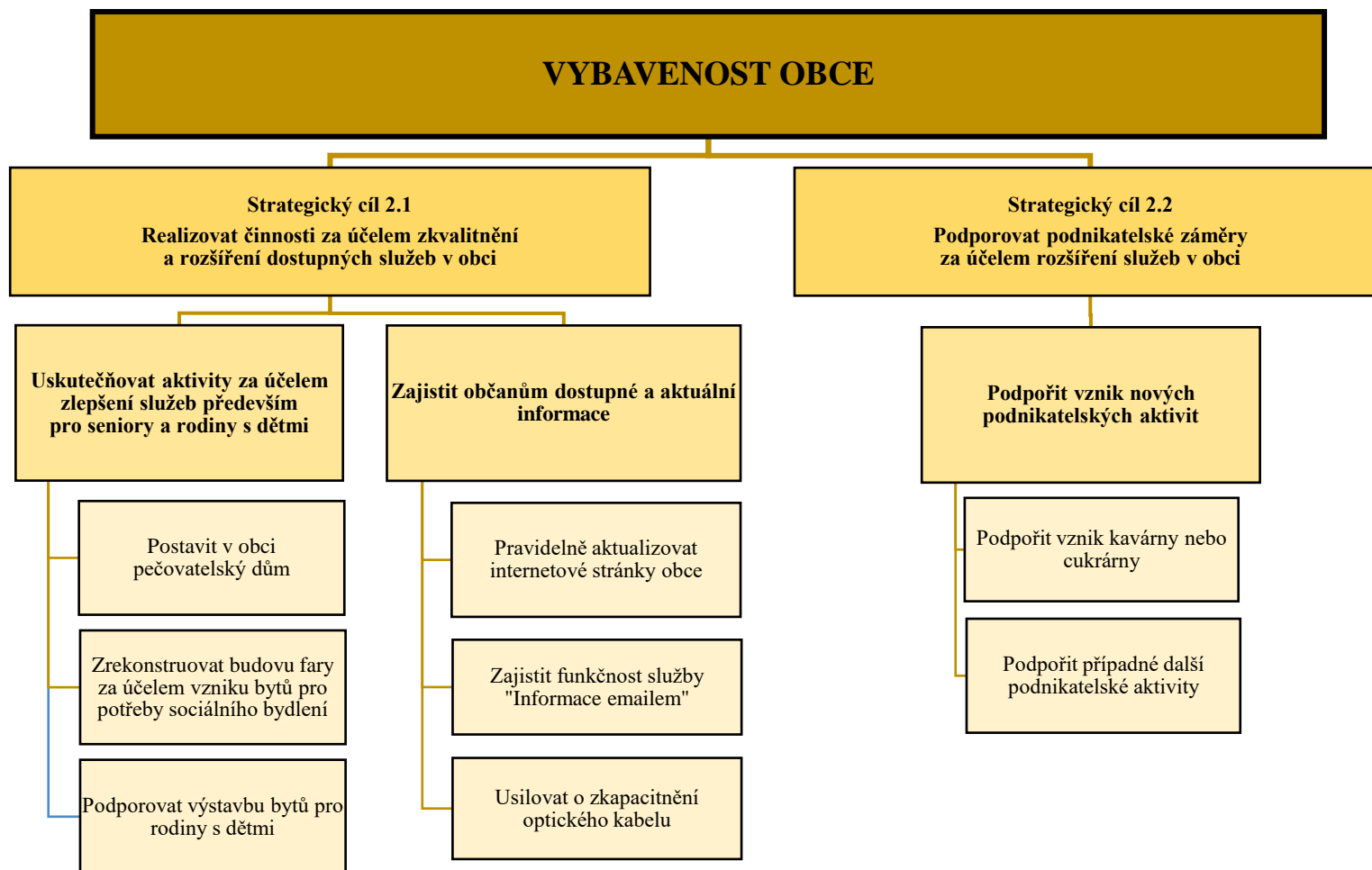
Předělat budovu, kde býval dříve obecní úřad, na klubovnu hasičů

Z veřejného projednávání vyplynulo, že současné prostory, které slouží pro potřeby hasičů jako klubovna, jsou nedostatečné. Aby hasiči měli k dispozici vyhovující prostory pro potřeby společného scházení, nabízí se možnost využití budovy, kde býval dříve obecní úřad. Je doporučeno provést rekonstrukci této budovy a předělat ji pro potřeby vzniku klubovny pro hasiče.

Průběžně udržovat a provádět běžné opravy dalších objektů ve vlastnictví obce a jejich dovybavení

Nejenom výše zmíněné budovy v rámci tohoto opatření vyžadují rekonstrukci či modernizaci vnitřního vybavení. Z toho důvodu je doporučeno neopomenout ani další objekty ve vlastnictví obce a průběžně je udržovat a provádět běžné opravy, které vyžadují. Tím bude postupně docílen jejich žádoucí stav. Zároveň je nutné dbát na adekvátní vybavenost budov, opravovat je a modernizovat.

3. 2. 2 Klíčová oblast rozvoje VYBAVENOST OBCE



Obec disponuje určitou občanskou vybaveností, a to jak veřejnou (např. škola, pošta, knihovna), tak komerční (např. stravovací zařízení, prodejny potravin). Klíčová oblast rozvoje se zaměřuje jak na rozvoj již dostupné občanské vybavenosti, tak na podporu občanské vybavenosti, která je v obci momentálně postrádána. Opomenuty nejsou ani služby související s informovaností občanů.

Cíl 2.1: Realizovat činnosti za účelem zkvalitnění a rozšíření dostupných služeb v obci

Smyslem tohoto strategického cíle je podpořit větší rozsah a variabilitu služeb dostupných v obci.

Opatření 2.1.1: Uskutečňovat aktivity za účelem zlepšení služeb především pro seniory a rodiny s dětmi

Opatření obsahuje aktivity, jejichž realizací dojde k posílení dostupných služeb, které jsou určeny především pro seniory a rodiny s dětmi.

Postavit v obci pečovatelský dům

Z dotazníkového šetření a z veřejného projednávání vyplynulo a zároveň byl i významně prioritizován záměr výstavby pečovatelského domu.

Za účelem vytipování vhodné lokality a zjištění názoru občanů, kolik by v něm mělo být bytů, byly v dotazníku formulovány dvě otázky. Co se týče umístění pečovatelského domu, měli respondenti vybírat ze dvou možností – zahrada u fary a lokalita naproti budově obecního úřadu. 73 % respondentů vyjádřilo preferenci lokalitě v zahradě u fary. Co se týče návrhů na počet bytů v tomto domě, respondenti uváděli různorodé počty, přičemž nejčastěji byl zmiňován počet 10 (21x) a 8 (13x).

Na základě tohoto zjištění je doporučeno pečovatelský dům postavit v zahradě u budovy fary. Počet bytů se bude odvíjet od velikosti domu a reálných možností obce.

Zrekonstruovat budovu fary za účelem vzniku bytů pro potřeby sociálního bydlení

Jedním z rozvojových záměrů vedení obce je uskutečnění rekonstrukce budovy čp. 1, tj. budovy fary. Konkrétně by měla být budova zrekonstruována tak, aby v ní vznikly 4 byty a splňovaly podmínku sociálního bydlení.

Podporovat výstavbu bytů pro rodiny s dětmi

Na veřejném projednávání bylo konstatováno, že by se obec měla snažit přilákat do obce především mladé rodiny s dětmi. K realizaci této aktivity přispěje např. nákup nových pozemků pro potřeby výstavby nových rodinných domů. Z toho vyplývá, že by se mělo jednat především o pozemky vedené v územním plánu jako zastavitelné. Pokud by se jednalo o pozemky, které nejsou v územním plánu vedeny jako zastavitelné, bylo by nezbytným předpokladem nejprve provedení změny územního plánu za účelem změny funkčního využití těchto pozemků a jejich označení za zastavitelné pozemky. Vzhledem k tomu, že v současné době obec pořizuje nový územní plán, bylo by případné potřebné provedení změny funkčního využití některých pozemků velmi aktuální.

Dále obec hodlá podporovat případné zájemce o bydlení a výstavbu v obci realizací zasílání pozemků, zpevnění komunikací apod.

Opatření 2.1.2: Zajistit občanům dostupné a aktuální informace

Opatření obsahuje aktivity, jejichž realizací dojde k rozšíření dostupnosti stávajících služeb, případně k existenci nových, momentálně nedostupných v obci. Je nutné podotknout, že role obce při realizaci některých aktivit v rámci tohoto opatření je velmi omezená a spočívá především v intenzivní komunikaci s danými subjekty.

Informovanost občanů o dění v obci byla respondenty, kteří vyplnili dotazník, hodnocena velmi kladně, což je pozitivní. Smyslem tohoto opatření je tuto informovanost ještě dále podpořit a zkvalitnit.

Pravidelně aktualizovat internetové stránky obce

V dotazníkovém šetření bylo zmíněno, že internetové stránky obce nejsou dostatečně aktualizovány a informace jsou mnohdy zastaralé. Na základě tohoto zjištění je doporučeno internetové stránky v pravidelných intervalech aktualizovat.

Zajistit funkčnost služby „Informace emailem“

Obec nabízí službu zasílání novinek emailem. Občané, kteří mají o tuto službu zájem, vyplní na webových stránkách svůj email a novinky o dění v obci by jim měly chodit do emailové schránky. V dotazníkovém šetření zaznělo, že tato služba nefunguje a po přihlášení odběru novinek stále žádné informační emaily nechodí. Na základě tohoto podnětu je doporučeno funkčnost služby prověřit, a pokud se ukáže, že služba opravdu nefunguje, zajistit její funkčnost.

Usilovat o zkapacitnění optického kabelu

Na veřejném projednávání bylo zmíněno, že by obec měla usilovat o rozvedení optického kabelu po celém území obce. V současné době je požadavek na existenci moderních komunikačních technologií stále větší a s tím je spojený i kladený vyšší nárok na rychlost komunikace. Zkapacitnění optického kabelu by výrazně zrychlilo přenos dat a informací prostřednictvím internetu.

Cíl 2.2: Podporovat podnikatelské záměry za účelem rozšíření služeb v obci

Strategický cíl je zaměřen na podporu hospodářství v obci, konkrétně na podporu nových podnikatelských záměrů a aktivit. Podporou těchto aktivit by mělo být docíleno existence většího množství dostupných komerčních služeb v obci.

Opatření 2.2.1: Podpořit vznik nových podnikatelských aktivit

Smyslem tohoto opatření je podpořit existenci nových podnikatelských aktivit, které by v obci zvýšily variabilitu dostupných komerčních služeb pro obyvatele.

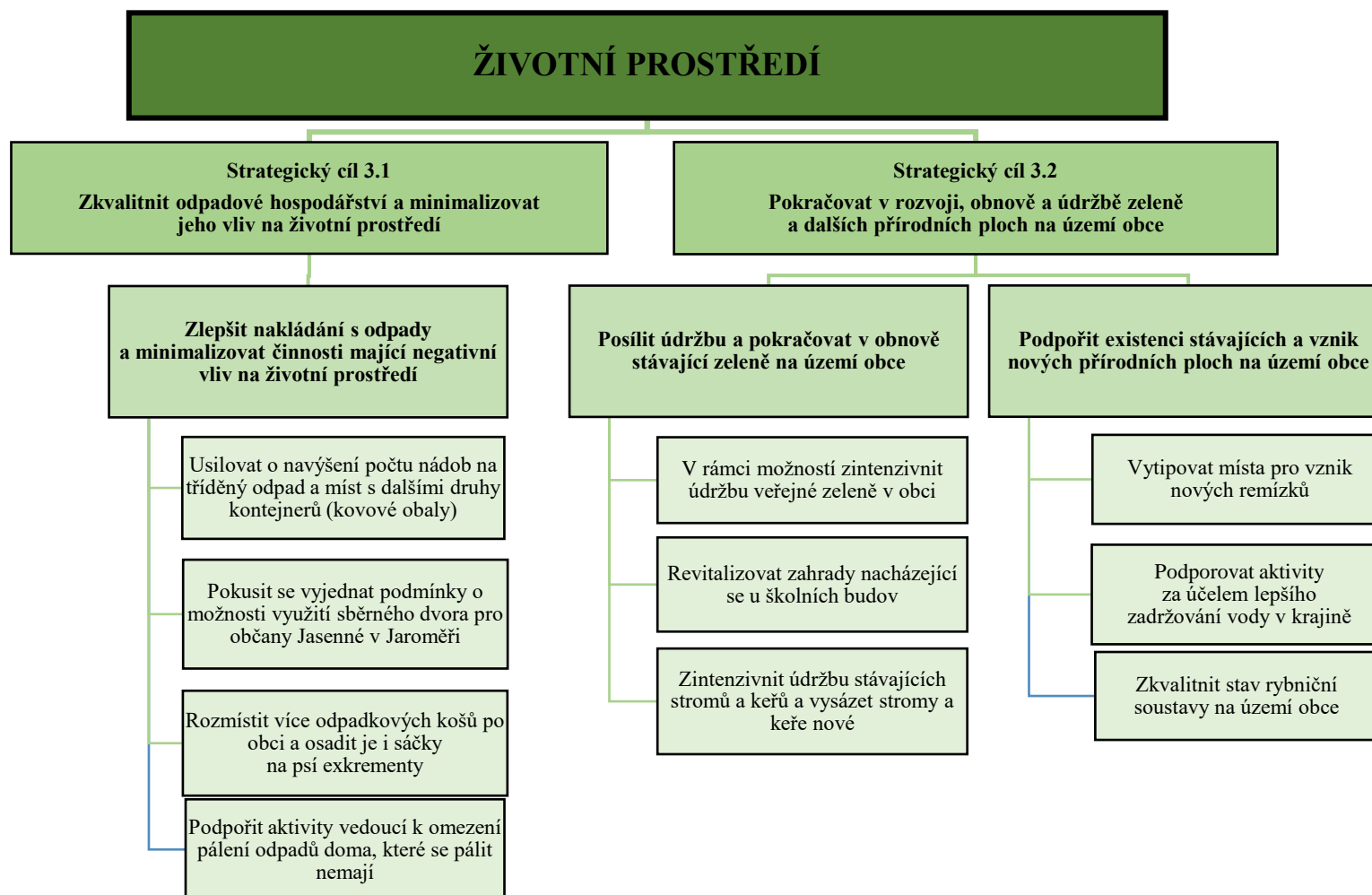
Podpořit vznik kavárny nebo cukrárny

V rámci dotazníkového šetření bylo několika respondenty zmíněno, že by uvítali, kdyby v obci byla k dispozici kavárna či cukrárna. Obec je tomuto záměru nakloněna a v rámci svých možností jej bude podporovat.

Podpořit případné další podnikatelské aktivity

Obec podporuje vznik jakýchkoliv podnikatelských aktivit, jež budou ku prospěchu obce a zdejších obyvatel, a hodlá být nápomocná např. při obstarávání prostor apod.

3. 2. 3 Klíčová oblast rozvoje ŽIVOTNÍ PROSTŘEDÍ



Tato klíčová oblast rozvoje se zaměřuje na rezervy, které obec z pohledu životního prostředí má, ať se jedná o vzhled některých veřejných lokalit či systém odpadového hospodářství. Dále je oblast zaměřena na podporu vzniku nových prvků zeleně a ploch.

Cíl 3.1: Zkvalitnit odpadové hospodářství a minimalizovat jeho vliv na životní prostředí

Strategický cíl je zaměřen na oblast odpadového hospodářství, a to především za účelem omezení negativních vlivů na životní prostředí a přírodu.

Opatření 3.1.1: Zlepšit nakládání s odpady a podpořit třídění

Opatření obsahuje aktivity, jejichž realizací dojde k vylepšení a zefektivnění systému nakládání s odpady a opatření, jejichž realizací dojde k minimalizování negativních vlivů na životní prostředí, dále i k omezení činností, které jsou obtěžující pro místní obyvatele.

Usilovat o navýšení počtu nádob na tříděný odpad a více míst s dalšími druhy kontejnerů (kovové obaly)

Jak vyplývá z analytické části, z kap. 2.1.4.3 Technická infrastruktura, tříděný odpad je v současné době svozovou společností vyvážen následovně: kontejnery na plasty jsou vyváženy 1x týdně, kontejnery na papír jsou vyváženy 1x za 14 dnů a kontejnery na sklo jsou vysypávány podle potřeby.

Z dotazníkového šetření, jednání pracovní skupiny i z veřejného projednávání vyplynulo, že kontejnery na tříděný odpad jsou často přeplněny, a proto by občané uvítali, kdyby došlo k rozšíření počtu míst a také přidání dalších nádob na tříděný odpad.

Je doporučeno intenzivně komunikovat se zástupci svozové společnosti za účelem vyjednání navýšení počtu nádob pro tříděné složky odpadu.

V rámci odpovědného chování spotřebitelů a s ohledem na životní prostředí je také doporučeno zavést nové sběrné nádoby na další druhy tříděného odpadu (např. kov, použitý olej apod.)

Pokusit se vyjednat podmínky o možnosti využití sběrného dvora pro občany Jasenné v Jaroměři

Na území obce Jasenná se v současné době nenachází sběrný dvůr či sběrné místo, což se negativně projevuje např. vznikem lokálních černých skládek či pálením odpadů na zahradě. Nejbližší sběrný dvůr je v Jaroměři, který je však určen pouze pro tamní obyvatele.

Na veřejném projednávání zaznělo, a i v dotazníkovém šetření bylo několika respondenty konstatováno, že by v obci mohl existovat sběrný dvůr. Toto opatření by pro obec znamenalo finanční náklady spojené s vybudováním dvora i jeho provozem. Navíc se nabízí otázka, zda by byl dostatečně využíván. Proto je doporučeno obci, aby usilovala o vyjednání adekvátních podmínek pro občany Jasenné o možnosti využití sběrného dvora v Jaroměři.

Rozmístit více odpadkových košů po obci a osadit je i sáčky na psí exkrementy

Z dotazníkového šetření vyplynulo, a i na jednání pracovní skupiny bylo zmíněno, že by v obci mohlo být k dispozici více odpadkových košů. Z toho důvodu je doporučeno počet odpadkových košů na území obce navýšit.

Dále je doporučeno, aby u odpadkových košů byly dostupné sáčky na psí exkrementy, což by mělo napomoci k lepšímu vzhledu a údržbě obce. Úspěšnost této aktivity se bude odvíjet především od chování místních obyvatel a jejich přistoupení k využívání této služby.

Podpořit aktivity vedoucí k omezení pálení odpadů doma, které se pálit nemají

Z veřejného projednávání vyplynulo, a i v dotazníkovém šetření bylo zmíněno, že problém představuje pálení odpadů, které se pálit nemají, některými obyvateli obce. Ať se jedná o jejich pálení v kotlích na tuhá paliva či na zahradě.

Snahou obce je minimalizace tohoto spalování a podpora aktivit vedoucích k třídění, případně ekologickému spalování. Z toho důvodu by bylo vhodné podpořit a motivovat lidi, aby topili ve svých domovech ekologičtěji, čímž by přispěli ke zlepšení stavu životního prostředí. Role obce je v tomto případě omezená, přičemž nejvýznamnější nástroj představuje osvěta. Tj. obec může občany informovat, že v případě spalování nevhodného materiálu hrozí nemalá pokuta. Dále informovat, že v současné době je ekologičtější vytápění významně podporováno dotacemi (např. kotlíkové dotace určené na výměnu stávajících používaných zdrojů tepla za ekologičtější) apod. Pokud se do budoucna objeví možnost plynofikovat obec, je vhodné uvažovat i o tomto řešení.

Cíl 3.2: Pokračovat v rozvoji, obnově a údržbě zeleně a dalších přírodních ploch na území obce

Strategický cíl je zaměřen na přírodní plochy a zeleň jako takovou, a to ve více aspektech – z pohledu rozvoje, obnovy a údržby.

Opatření 3.2.1: Posílit údržbu a pokračovat v obnově stávající zeleně na území obce

Opatření obsahuje aktivity, jejichž realizací dojde k zintenzivnění údržby zeleně na území obce, dále k její postupné obnově a v neposlední řadě i k naplánování vhodného architektonického vzhledu vytípaných lokalit zeleně na území obce včetně jejich vhodné údržby.

V rámci možností zintenzivnit údržbu veřejné zeleně v obci

Vzhledem k tomu, že obec je 4,5 km dlouhá, je velice náročná včasná údržba zeleně po celé její délce. Je doporučeno v rámci možností zintenzivnit údržbu veřejné zeleně, aby všechny lokality působily udržovaným dojmem. Hlavní varianty, jak zintenzivnit údržbu, jsou v podstatě dvě. První z nich je navýšení počtu osob, které se o údržbu starají. V tomto případě se jeví jako vhodná možnost využít osoby na veřejně prospěšné práce. Druhou variantou je nákup nové techniky, díky které bude údržba rychlejší a efektivnější. V tomto ohledu lze konstatovat, že obec nákup nové techniky na údržbu zeleně a na zimní údržbu již zrealizovala.

Revitalizovat zahrady nacházející se u školních budov

Na jednáních pracovní skupiny i na veřejném projednávání byl zmiňován současný vzhled zahrad, které se nacházejí u obou budov školy. Bylo konstatováno, že školní zahrady by měly být určitým způsobem řešeny. Z toho důvodu je doporučeno vhodným způsobem prostory obou zahrad revitalizovat a vybavit je novými herními prvky. Z konkrétních prvků bylo jmenováno např. využití vrbového proutí.

Zintenzivnit údržbu stávajících stromů a keřů a vysázet stromy a keře nové

Na veřejném projednávání bylo konstatováno, že by bylo dobré podpořit výsadbu nových stromů a keřů. Zároveň by měla být zintenzivněna údržba stávajících stromů a keřů. Realizace aktivity spočívá v pravidelné údržbě stromů a keřů na území obce a zlepšení jejich stavu včetně eliminace rizika možného nebezpečí v případě jejich nedostatečné údržby. Co se týče výsadby nových stromů a keřů, výběr lokalit se bude odvíjet od rozhodnutí vedení obce.

Opatření 3.2.2: Podpořit existenci stávajících a vznik nových přírodních ploch na území obce

Smyslem tohoto opatření je podpoření existence nových přírodních ploch na území obce, které by obec na jedné straně zatraktivnila, na druhé straně měly i pozitivní vliv na životní prostředí v obci.

Vytipovat místa pro vznik nových remízků

Z jednání pracovní skupiny vyplynulo, že potenciál představuje vytipování míst pro vznik nových remízků na území obce. Realizace aktivity spočívá ve vytipování vhodných lokalit, kde by nové remízky mohly vzniknout a mít i pozitivní vliv např. ve vztahu k erozi.

Podporovat aktivity za účelem lepšího zadržování vody v krajině

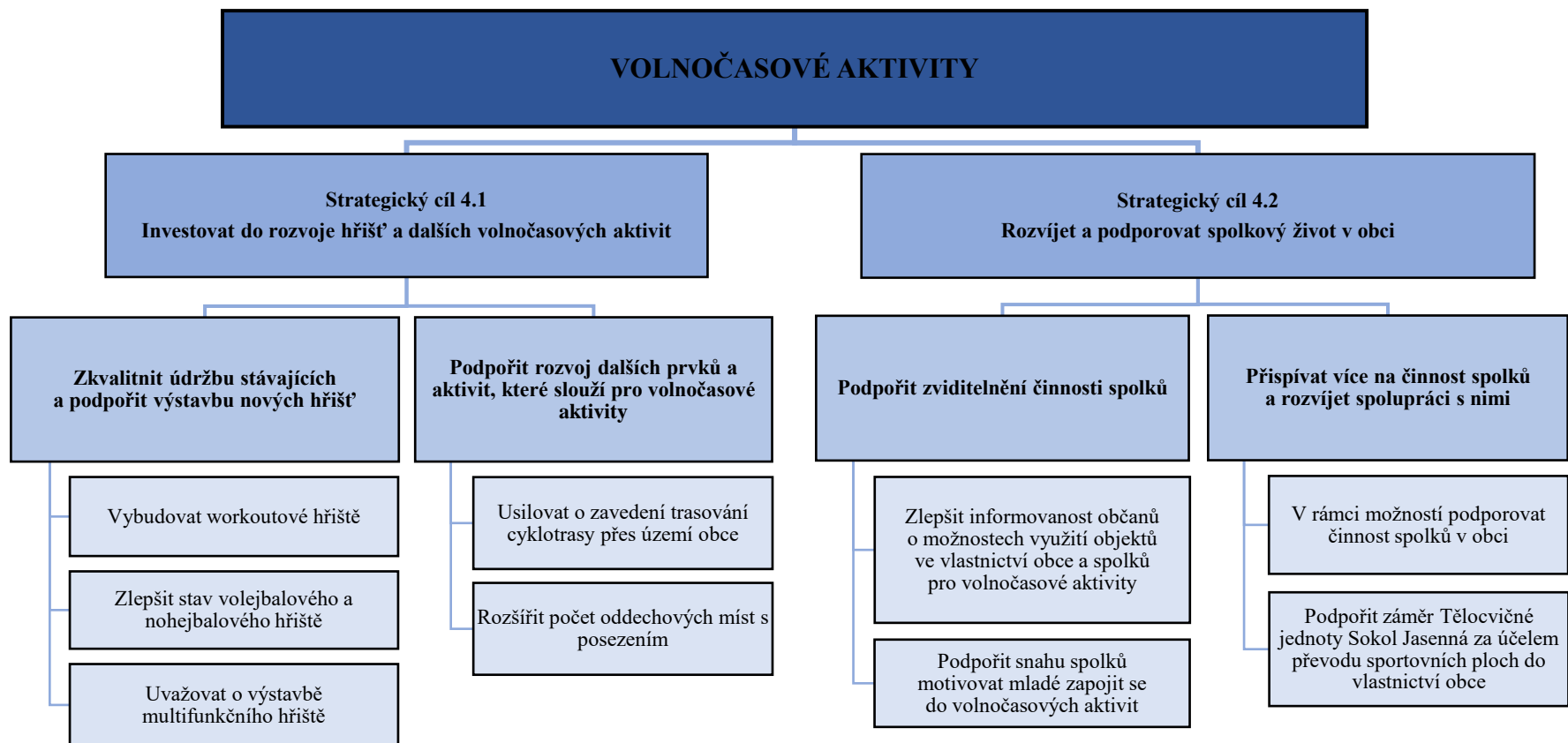
Vzhledem k suchu, které v posledních letech panuje, bylo pracovní skupinou doporučeno zaměřit se na aktivity, které napomohou zadržet vodu v krajině.

V této souvislosti je možné využít louky, které bývají často podmáčené, ale voda se na nich dlouho neudrží, k vytvoření mokřadů. Pozitivním efektem těchto mokřadů by bylo lepší zadržování vody v krajině a zároveň by zde vznikly nové přírodní biotopy vhodné pro určité živočichy, kteří se momentálně na území obce nevyskytují.

Zkvalitnit stav rybníční soustavy na území obce

Na území obce se nachází celkem 12 rybníčků a nádrží, které se nachází po celém území obce. Jedná se o značnou rybníční soustavu, jejíž údržba není jednoduchá. V případě některých těchto vodních ploch již došlo k potřebné údržbě (např. odbahnění a rekonstrukce rybníka Lakomec), některé tuto údržbu vyžadují. V dotazníkovém šetření byl jmenován např. náhon na dolním konci obce nebo rybníček nahoře u trafostanice u Valáškových, který byl již v lednu 2019 také odbahněn. Je doporučeno postupně rybníční soustavu na území obce revitalizovat.

3. 2. 4 Klíčová oblast rozvoje VOLNOČASOVÉ AKTIVITY



Obec disponuje poměrně rozsáhlým spektrem možností, jak trávit volný čas. Zmínit lze např. přítomnost knihovny, dále možnost různých sportovních aktivit (volejbal, fotbal, stolní tenis, badminton apod.), trávení volného času prostřednictvím činnosti v rámci místních spolků. Klíčová oblast rozvoje se zaměřuje na zvýšení variability spektra dostupných volnočasových možností, které vyplynuly z dotazníkového šetření a veřejného projednávání a jejichž realizace je postavena na reálných základech. Dále se klíčová oblast zaměřuje na podporu a zviditelnění spolkového života v obci.

Cíl 4.1: Investovat do rozvoje hřišť a dalších volnočasových aktivit

Smyslem tohoto strategického cíle je podpořit rozvoj a zkvalitnění prostorů sloužících pro potřeby trávení volného času a úsilí zvýšit variabilitu dostupných volnočasových aktivit.

Opatření 4.1.1: Zkvalitnit údržbu stávajících a podpořit výstavbu nových hřišť

Opatření je svým charakterem zaměřeno na hřiště, které by mohly v obci nově vzniknout a zároveň na stávající hřiště a jejich lepší údržbu.

Vybudovat workoutové hřiště

Z dotazníkového šetření vyplynulo, a i na veřejném projednávání bylo konstatováno, že obyvatelé by uvítali, kdyby bylo v obci k dispozici tzv. workoutové hřiště.

Workoutové hřiště je venkovní hřiště, které je tvořeno různorodými prvky, které slouží k procvičování a posilování základních svalových skupin. Součástí hřiště by mohly být i některé doprovodné prvky (např. lavičky pro posezení a odpočinek). Využití workoutového hřiště je vhodné pro všechny věkové kategorie obyvatel, tj. jak pro děti a mládež, dospělé i seniory.

Vhodnou lokalitou, kde by mohlo hřiště vzniknout, je zahrada u fary, tj. parcela č. 95 v k. ú. Jasenná, která je ve vlastnictví obce.

Zlepšit stav volejbalového a nohejbalového hřiště

Na jednání pracovní skupiny byl zmíněn jako slabá stránka stav volejbalového a nohejbalového hřiště, která se nacházejí za budovou obecního úřadu a která jsou ve vlastnictví TJ Sokol Jasenná. Na základě tohoto zjištění je doporučeno údržbu obou hřišť zintenzivnit a zlepšit tak stav obou hřišť.

Uvažovat o výstavbě multifunkčního hřiště

Na jednání pracovní skupiny bylo konstatováno, a i v dotazníkovém šetření bylo zmiňováno, že příležitost, jak zvýšit variabilitu dostupných volnočasových aktivit, představuje výstavba multifunkčního hřiště, na kterém by si lidé mohli zahrát tenis, volejbal atd. Je na zvážení vedení obce, zdali se pro stavbu hřiště rozhodne či nikoliv. Případný výběr lokality bude ještě předmětem šetření a průzkumu vhodnosti.

Opatření 4.1.2: Podpořit rozvoj dalších prvků a aktivit, které slouží pro volnočasové aktivity

Opatření obsahuje aktivity, jejichž realizací dojde k dalšímu posílení variability volnočasových aktivit na území obce a zároveň i k lepšímu propojení se sousedními obcemi/městy pro potřeby cyklistů.

Usilovat o zavedení trasování cyklotrasy přes území obce

Na veřejném projednávání, jednání pracovní skupiny i z dotazníkového šetření vyplynulo, že by obyvatelé uvítali, kdyby existovalo bezpečné spojení pro cyklisty s okolními městy. Konkrétně byl jmenován Josefov jako součást Jaroměře, dále Černilov. Obec je této aktivitě nakloněna a ráda by jednala s příslušnými orgány o trasování cyklotras přes území obce. Případná realizace cyklostezky se pak bude odvíjet od úspěšnosti celého procesu vyjadřování různých orgánů, schvalování různých povolení a v neposlední řadě od úspěšnosti získání finančních prostředků.

Rozšířit počet oddechových míst s posezením

Na veřejném projednávání bylo konstatováno, že především na obou koncích obce chybí místo, kde by si mohli občané oddychnout. Je doporučeno oddechové místo na obou koncích obce vybudovat, přičemž by se nejednalo o nic velkého, ani finančně náročného. Oddechové místo by bylo tvořeno lavičkami, stolem, košem a jako doplňující vybavení by mohl být nějaký herní prvek. Další oddechová místa mohou vznikat na příhodných místech v obci (např. u hřišť).

Cíl 4.2: Rozvíjet a podporovat spolkový život v obci

Strategický cíl je svým charakterem zaměřen na podporu rozvoje spolkového života v obci, posílení pocitu sounáležitosti s místní komunitou.

Opatření 4.2.1: Podpořit zviditelnění činnosti spolků

Smyslem tohoto opatření je napomoci zviditelnění spolků, především jejich činnosti, dále i zviditelnění možností, kde lze spolkovou činnost vyvíjet.

Zlepšit informovanost občanů o možnostech využití objektů ve vlastnictví obce a spolků pro volnočasové aktivity

Smyslem této aktivity je zlepšení informovanosti jak zástupců spolků, tak dalších občanů o možnostech využití objektů ve vlastnictví obce pro potřeby různorodých volnočasových aktivit. Zmínit lze např. sál kulturního domu čp. 68 či sál u Restaurace Na Křížovatce. O možnostech využití těchto prostor řada obyvatel netuší a jejich využití tak není optimální.

Z uvedeného vyplývá, že je doporučeno zvýšit povědomí u obyvatel o možnosti využití těchto sálů pro potřeby scházení a realizaci některých aktivit. Využít lze všechny dostupné komunikační kanály (místní rozhlas, zpravodaj, internetové stránky, výlepové plochy apod.).

Podpořit snahu spolků motivovat mladé zapojit se do volnočasových aktivit

Jak vyplynulo z veřejného projednávání i z jednání s představiteli obce či zástupců daných spolků, mládež nemá moc zájem zapojovat se do volnočasových aktivit pořádaných spolky či navštěvovat akce, které se v obci konají. Ačkoliv v obci vyvíjí činnost několik spolků, počet členů stagnuje či klesá. Je to určitě škoda, neboť prostřednictvím vzájemných kontaktů a společenských akcí lze utužovat společenský život v obci.

Z toho důvodu je doporučeno pokusit se motivovat místní mládež, aby se do dění v obci aktivněji zapojila, ať již v rámci spolkové činnosti či prostou účastí na společenských akcích. V důsledku toho bude docházet k utužování společenského života v obci, které povede ke zlepšování vzájemných vztahů, intenzivnější komunikaci, která může vést k nabytí nových znalostí a dovedností apod.

Role obce je v dané aktivitě velmi omezená. Obec může napomoci větší návštěvnosti akcí především lepší a častější informovaností. Např. na začátku roku obec může vytvořit plán akcí na celý rok se zaměřením na mládež, která by tak získala včasný přehled a mohla by lépe plánovat svůj volný čas.

Opatření 4.2.2: Přispívat více na činnost spolků a rozvíjet spolupráci s nimi

Smyslem tohoto opatření je více pomoci místním aktivním spolkům v rozvoji jejich činnosti a také více rozvíjet vzájemnou spolupráci.

V rámci možností podporovat činnost spolků v obci

Obec již v současné době přispívá finančně na činnost spolků, což je bezpochyby pozitivní. Na veřejném projednávání bylo zmíněno, že by tato podpora mohla být vyšší, díky čemuž by spolky mohly svoji činnost rozvíjet ještě intenzivněji, případně prostředky věnovat do rekonstrukce užívaných prostorů či pořízení vybavení. Je doporučeno množství finančních prostředků vynakládaných na podporu činnosti spolků v rámci finančních možností zvýšit. Obec je také nakloněna spolupráci při propagaci akcí pořádaných spolky, modernizaci zázemí pro jejich činnost apod.

Podpořit záměr Tělocvičné jednoty Sokol Jasenná za účelem převodu sportovních ploch do vlastnictví obce

Na veřejném projednávání bylo konstatováno a též i prioritizována intenzivnější spolupráce obce s Tělocvičnou jednotou Sokol Jasenná. Bylo zmiňováno rozšíření sportovních ploch dostupných v obci, což může být zajištěno prostřednictvím převodu sportovních ploch do vlastnictví obce, jež bude moci dle uvážení s těmito plochami zacházet a věnovat jim náležitou péči.

3.3 Podpora realizace Programu rozvoje

Nezbytnou součástí PRO je zajištění jeho realizace. Bude stanovena osoba tzv. garant PRO, který bude zároveň jeho iniciátorem. Iniciátor bude koordinovat všechny činnosti spojené s realizací a aktualizacemi PRO.

Dále bude stanoven časový harmonogram realizace jednotlivých aktivit a zároveň bude definováno, kde bude možné do PRO nahlédnout.

Postupné sledování a vyhodnocování realizace PRO bude zajištěno prostřednictvím navržených monitorovacích indikátorů. Díky monitoringu, který by měl být prováděn pravidelně (nejlépe jednou za rok), bude patrné, zda se daří PRO naplňovat.

Stanoven bude i způsob, forma a četnost aktualizace PRO. Výše uvedené skutečnosti budou detailně řešeny v následujících kapitolách PRO Jasenná na období let 2019–2028 (akční plán a implementační část).

4. AKČNÍ PLÁN

Akční plán vychází ze strategické části a určuje, jakými konkrétními kroky či projekty budou naplňovány příslušné cíle uvedené v PRO. Zpracovává se na období nejbližších 1–2 let. Akční plán v podstatě představuje soubor konkrétních projektových záměrů a de facto konkretizuje jednotlivé rozvojové aktivity na nejbližší časové období⁶⁸. Aktivity, které jsou naplánovány na pozdější období, jsou zařazeny do tzv. **zásobníku projektových záměrů** (příloha 1).

U každé aktivity musí být zřejmé, k naplnění jakého cíle přispívá. Sestavování akčního plánu musí být v souladu jak se strategickou částí, tak s připravovaným rozpočtem obce na následující rok. Projekty zařazené do akčního plánu musí být kryty rozpočtem nebo musí mít zajištěn jiný, externí, zdroj financování. Pokud nebudou mít jednotlivé projekty zařazené do akčního plánu jednoznačně určen zdroj financování, budou z akčního plánu vyřazeny.

Proces přípravy akčního plánu je proces dlouhodobý a opakovaný, který postupuje celým programovým obdobím. Zpracování akčního plánu na následující kalendářní rok by mělo probíhat souběžně s přípravou rozpočtu obce. Vybrány jsou ty aktivity, které je možné z věcného, časového a finančního hlediska realizovat v následujícím roce. Přehled konkrétních aktivit, které byly výběrem zařazeny do akčního plánu pro následující rok, musí být schválen vedením obce.

Důležité je zmínit i vyhodnocení daného akčního plánu, které by mělo být provedeno v prvním pololetí roku, který následuje po realizaci akčního plánu. V rámci vyhodnocení budou posouzeny jednotlivé projekty, zda se podařilo uskutečnit jejich realizaci či nikoliv. Aktivity, které se nepodařilo realizovat, jsou zařazeny do akčního plánu na další rok, případně přesunuty do zásobníku projektů.

Následující přehledová tabulka znázorňuje, jak jsou jednotlivé aktivity v akčním plánu podrobně specifikovány a které konkrétní informace obsahují.

Aktivity zařazené v zásobníku projektů nejsou tak podrobně specifikovány, jako je tomu v případě aktivit zařazených v akčním plánu, tj. nejsou u nich popsány všechny informace, které jsou uvedeny v řádcích následující tabulky. U aktivit zařazených v zásobníku projektů jsou podrobně specifikovány tyto informace:

- žadatel
- role obce
- zdůvodnění a přínos pro rozvoj obce
- předpokládané náklady
- předpokládané zdroje financování
- předpokládané období realizace projektu
- vazba na klíčové oblasti rozvoje PRO Jasenná 2019–2028

⁶⁸ Zdroj: GaREP spol. s r.o., e-Rozvoj.cz, s.r.o. (2013): Metodika tvorby programu rozvoje obce. Ministerstvo pro místní rozvoj České republiky, 70 s.

| Název aktivity | |
|--|--|
| žadatel projektu | uvedení konkrétního žadatele |
| partneři projektu/dotčený orgán | spolupracující a podílející se organizace/subjekty |
| role obce | realizační/iniciační/motivační |
| zdůvodnění a přínos projektu pro rozvoj obce | popis, jak daná aktivita přispěje k rozvoji obce |
| rizika | rizika realizace projektového záměru |
| typ projektu | investiční/neinvestiční |
| důležitost projektu | nízká/střední/vysoká |
| předpokládané náklady projektu | odhadované potřebné finanční prostředky na realizaci |
| předpokládané zdroje financování projektu | vlastní prostředky/krajské dotace/evropské dotace, apod. |
| vazby na strategické dokumenty | výčet těchto dokumentů včetně uvedení prioritních os, specifických cílů, apod. |
| místo realizace projektu | konkrétní parcela/parcely/lokalita/lokality |
| území dopadu | území, které bude projekt ovlivňovat |
| předpokládané období realizace projektu | předpokládaný rok realizace |
| odpovědnost za realizaci projektu | subjekty, které budou zajišťovat faktické naplňování aktivity |
| stav připravenosti projektu | záměr/zpracovaná projektová dokumentace/vyhlášení výběrového řízení na zpracovatele, apod. |
| doplňující informace | podle potřeby uvedeny další informace |

V rámci tabulek Akčního plánu jsou používány následující zkratky:

EU = Evropská unie

IROP = Integrovaný regionální operační program

KN = katastr nemovitostí

KOR = klíčová oblast rozvoje

MAS = místní akční skupina

MMR = Ministerstvo pro místní rozvoj

PRO = Program rozvoje obce

SC = specifický cíl

SFDI = Státní fond dopravní infrastruktury

SO = strategická oblast

SS KHK = Správa silnic Královéhradeckého kraje

StC = strategický cíl

SÚS KHK = Správa a údržba silnic Královéhradeckého kraje

OP ŽP = Operační program Životní prostředí

| Rozšířit počet parkovacích míst u budovy školy a u kostela sv. Jiří - vybudovat 8 parkovacích ploch po demolici domu čp. 140 | |
|---|---|
| žadatel projektu | Obec Jasenná |
| partneři projektu/dotčený orgán | - |
| role obce | realizační |
| zdůvodnění a přínos projektu pro rozvoj obce | rozvoj prvků infrastruktury, které slouží pro potřeby parkování automobilů |
| rizika | objevení neočekávaných problémů při realizaci |
| typ projektu | investiční |
| důležitost projektu | vysoká |
| předpokládané náklady projektu | cca 300 000 Kč |
| předpokládané zdroje financování projektu | prostředky obce prostředky z Královéhradeckého kraje - dotace z POV KHK |
| vazby na strategické dokumenty | Strategie rozvoje Královéhradeckého kraje 2014–2020 (SO 2: Dopravní dostupnost a mobilita, StC 2.2: Zlepšit stav regionální dopravní infrastruktury s ohledem na plynulost dopravy a bezpečnost a zdraví obyvatel) Strategie komunitně vedeného místního rozvoje MAS Mezi Úpou a Metují na období 2014–2020 (KOR 3: Doprava, infrastruktura, výstavba, bydlení, S-3.II Dobudovat a udržovat kvalitní infrastrukturu v obcích a v rámci regionu vč. dopravní, SC 3.1.2.: Dobudovat potřebnou dopravní infrastrukturu vč. doplňkové) |
| místo realizace projektu | KN par. číslo 136 (k. ú. Jasenná, okres Náchod) |
| území dopadu | místní |
| předpokládané období realizace projektu | 2019 |
| odpovědnost za realizaci projektu | Zastupitelstvo obce Jasenná |
| stav připravenosti projektu | záměr |
| doplňující informace | vazba na klíčové oblasti rozvoje PRO Jasenná 2019–2028: 1 |

| Rozšířit nové cesty k novostavbám | |
|--|---|
| žadatel projektu | Obec Jasenná |
| partneři projektu/dotčený orgán | - |
| role obce | realizační |
| zdůvodnění a přínos projektu pro rozvoj obce | zkvalitnění dopravní infrastruktury na území obce |
| rizika | nedostatek vlastních finančních prostředků |
| typ projektu | investiční |
| důležitost projektu | vysoká |
| předpokládané náklady projektu | cca 1 000 000 Kč |
| předpokládané zdroje financování projektu | prostředky Královéhradeckého kraje – dotace z POV KHK prostředky obce |
| vazby na strategické dokumenty | Strategie rozvoje Královéhradeckého kraje 2014–2020 (SO 2: Dopravní dostupnost a mobilita, StC 2.2: Zlepšit stav regionální dopravní infrastruktury s ohledem na plynulost dopravy a bezpečnost a zdraví obyvatel) Strategie komunitně vedeného místního rozvoje MAS Mezi Úpou a Metují na období 2014–2020 (KOR 3: Doprava, infrastruktura, výstavba, bydlení, S-3.II Dobudovat a udržovat kvalitní infrastrukturu v obcích a v rámci regionu vč. dopravní, SC 3.1.2.: Dobudovat potřebnou dopravní infrastrukturu vč. doplňkové) |
| místo realizace projektu | KN parc. čísla 136, 137, 948/1 (k. ú. Jasenná, okres Náchod) |
| území dopadu | místní |
| předpokládané období realizace projektu | 2019 |
| odpovědnost za realizaci projektu | Zastupitelstvo obce Jasenná |
| stav připravenosti projektu | záměr |
| doplňující informace | vazba na klíčové oblasti rozvoje PRO Jasenná 2019–2028: 1, 2 |

| Vybudovat chodníky na dolní konec obce a podél silnice III/30424 | |
|---|---|
| žadatel projektu | Obec Jasenná |
| partneři projektu/dotčený orgán | - |
| role obce | realizační |
| zdůvodnění a přínos projektu pro rozvoj obce | zvýšení bezpečnosti chodců |
| rizika | nezískání dotační podpory |
| typ projektu | investiční |
| důležitost projektu | vysoká |
| předpokládané náklady projektu | 3 240 000 Kč |
| předpokládané zdroje financování projektu | SFDI prostředky obce |
| vazby na strategické dokumenty | Strategie rozvoje Královéhradeckého kraje 2014–2020 (SO 2: Dopravní dostupnost a mobilita, StC 2.2: Zlepšit stav regionální dopravní infrastruktury s ohledem na plynulost dopravy a bezpečnost a zdraví obyvatel) Strategie komunitně vedeného místního rozvoje MAS Mezi Úpou a Metují na období 2014–2020 (KOR 3: Doprava, infrastruktura, výstavba, bydlení, S-3.II Dobudovat a udržovat kvalitní infrastrukturu v obcích a v rámci regionu vč. dopravní, SC 3.1.2.: Dobudovat potřebnou dopravní infrastrukturu vč. doplňkové) |
| místo realizace projektu | KN par. čísla 793, 783, 770/3, 770/1, 770/2 (k. ú. Jasenná, okres Náchod) |
| území dopadu | místní |
| předpokládané období realizace projektu | 2019 a dále |
| odpovědnost za realizaci projektu | Zastupitelstvo obce Jasenná |
| stav připravenosti projektu | záměr |
| doplňující informace | vazba na klíčové oblasti rozvoje PRO Jasenná 2019–2028: 1 |

Program rozvoje obce Jasenná na období 2019–2028

| Vybudovat chodníky podél silnice III/30815 | |
|---|---|
| žadatel projektu | Obec Jasenná |
| partneři projektu/dotčený orgán | - |
| role obce | realizační |
| zdůvodnění a přínos projektu pro rozvoj obce | zvýšení bezpečnosti chodců |
| rizika | nezískání dotační podpory |
| typ projektu | investiční |
| důležitost projektu | vysoká |
| předpokládané náklady projektu | 8 600 000 Kč |
| předpokládané zdroje financování projektu | SFDI prostředky obce |
| vazby na strategické dokumenty | Strategie rozvoje Královéhradeckého kraje 2014–2020 (SO 2: Dopravní dostupnost a mobilita, StC 2.2: Zlepšit stav regionální dopravní infrastruktury s ohledem na plynulost dopravy a bezpečnost a zdraví obyvatel) Strategie komunitně vedeného místního rozvoje MAS Mezi Úpou a Metují na období 2014–2020 (KOR 3: Doprava, infrastruktura, výstavba, bydlení, S-3.II Dobudovat a udržovat kvalitní infrastrukturu v obcích a v rámci regionu vč. dopravní, SC 3.1.2.: Dobudovat potřebnou dopravní infrastrukturu vč. doplňkové) |
| místo realizace projektu | KN par. čísla 971/1, (k. ú. Jasenná, okres Náchod) |
| území dopadu | místní |
| předpokládané období realizace projektu | 2019 a dále |
| odpovědnost za realizaci projektu | Zastupitelstvo obce Jasenná |
| stav připravenosti projektu | záměr |
| doplňující informace | vazba na klíčové oblasti rozvoje PRO Jasenná 2019–2028: 1 |

| Usilovat o rekonstrukci silnice III/30815 | |
|--|--|
| žadatel projektu | SS KHK |
| partneři projektu/dotčený orgán | Obec Jasenná, SÚS KHK |
| role obce | iniciační |
| zdůvodnění a přínos projektu pro rozvoj obce | zkvalitnění dopravní infrastruktury na území obce |
| rizika | odsouvání realizace rekonstrukce silnice Královéhradeckým krajem |
| typ projektu | investiční |
| důležitost projektu | vysoká |
| předpokládané náklady projektu | v řádu jednotek mil. Kč |
| předpokládané zdroje financování projektu | EU – IROP 2014–2020 SFDI prostředky Královéhradeckého kraje |
| vazby na strategické dokumenty | Strategie rozvoje Královéhradeckého kraje 2014–2020 (SO 2: Dopravní dostupnost a mobilita, StC 2.2: Zlepšit stav regionální dopravní infrastruktury s ohledem na plynulost dopravy a bezpečnost a zdraví obyvatel) Strategie komunitně vedeného místního rozvoje MAS Mezi Úpou a Metují na období 2014–2020 (KOR 3: Doprava, infrastruktura, výstavba, bydlení, S-3.II Dobudovat a udržovat kvalitní infrastrukturu v obcích a v rámci regionu vč. dopravní, SC 3.1.1.: Zlepšit stav a zajistit dostatečnou údržbu místních komunikací) |
| místo realizace projektu | KN par. čísla 869/1 (k. ú. Jasenná, okres Náchod) |
| území dopadu | místní |
| předpokládané období realizace projektu | 2019 a dále |
| odpovědnost za realizaci projektu | SÚS KHK |
| stav připravenosti projektu | záměr |
| doplňující informace | vazba na klíčové oblasti rozvoje PRO Jasenná 2019–2028: 1 |

| Zrekonstruovat budovu fary za účelem vzniku bytů pro potřeby sociálního bydlení | |
|--|--|
| žadatel projektu | Obec Jasenná |
| partneři projektu/dotčený orgán | MMR |
| role obce | realizační |
| zdůvodnění a přínos projektu pro rozvoj obce | posílení dostupných služeb, které jsou určeny především pro seniory a rodiny s dětmi, nové kapacity bydlení v obci, zlepšit dostupnost sociálního i startovacího bydlení v obci |
| rizika | nedostatek vlastních finančních prostředků nezískání dotační podpory |
| typ projektu | investiční |
| důležitost projektu | vysoká |
| předpokládané náklady projektu | cca 9 500 000 Kč (dle projektové dokumentace) |
| předpokládané zdroje financování projektu | EU – IROP 2014–2020 prostředky MMR prostředky obce |
| vazby na strategické dokumenty | Strategie rozvoje Královéhradeckého kraje 2014–2020 (SO 3: Veřejné služby a občanská společnost, StC 3.2: Zvýšit kvalitu sociálního prostředí a zajistit kvalitní a dostupné sociální služby pro obyvatele Královéhradeckého kraje) Strategie komunitně vedeného místního rozvoje MAS Mezi Úpou a Metují na období 2014–2020 (KOR 2: Spolupráce, správa a řízení obcí a MAS, S-2.VI Zajistit potřebné zdravotnické a sociální služby, SC 2.4.5.: Zajistit potřebnou a efektivní infrastrukturu pro poskytování sociálních služeb) |
| místo realizace projektu | KN par. číslo 91, čp. 1 (k. ú. Jasenná, okres Náchod) |
| území dopadu | místní |
| předpokládané období realizace projektu | 2019 a dále |
| odpovědnost za realizaci projektu | Zastupitelstvo obce Jasenná |
| stav připravenosti projektu | projektová dokumentace ke stavebnímu povolení, podaná žádost o dotaci |
| doplňující informace | vazba na klíčové oblasti rozvoje PRO Jasenná 2019–2028: 2 |

| Realizovat projektovou dokumentaci na pečovatelský dům | |
|---|--|
| žadatel projektu | Obec Jasenná |
| partneři projektu/dotčený orgán | - |
| role obce | realizační |
| zdůvodnění a přínos projektu pro rozvoj obce | posílení dostupných služeb, které jsou určeny především pro seniory, zlepšit dostupnost sociálního bydlení v obci |
| rizika | nedostatek vlastních finančních prostředků |
| typ projektu | neinvestiční |
| důležitost projektu | vysoká |
| předpokládané náklady projektu | v řádu stovek tis. Kč |
| předpokládané zdroje financování projektu | prostředky obce |
| vazby na strategické dokumenty | Strategie rozvoje Královéhradeckého kraje 2014–2020 (SO 3: Veřejné služby a občanská společnost, StC 3.2: Zvýšit kvalitu sociálního prostředí a zajistit kvalitní a dostupné sociální služby pro obyvatele Královéhradeckého kraje) Strategie komunitně vedeného místního rozvoje MAS Mezi Úpou a Metují na období 2014–2020 (KOR 2: Spolupráce, správa a řízení obcí a MAS, S-2.VI Zajistit potřebné zdravotnické a sociální služby, SC 2.4.5.: Zajistit potřebnou a efektivní infrastrukturu pro poskytování sociálních služeb) |
| místo realizace projektu | KN par. číslo 95 (k. ú. Jasenná, okres Náchod) |
| území dopadu | místní |
| předpokládané období realizace projektu | 2019 |
| odpovědnost za realizaci projektu | Zastupitelstvo obce Jasenná |
| stav připravenosti projektu | záměr |
| doplňující informace | vazba na klíčové oblasti rozvoje PRO Jasenná 2019–2028: 2 |

| Realizovat projektovou dokumentaci na klubovnu pro hasiče | |
|--|--|
| žadatel projektu | Obec Jasenná |
| partneři projektu/dotčený orgán | - |
| role obce | realizační |
| zdůvodnění a přínos projektu pro rozvoj obce | rozvoj prvků infrastruktury, které jsou využívány pro volnočasové aktivity |
| rizika | nedostatek vlastních finančních prostředků |
| typ projektu | neinvestiční |
| důležitost projektu | vysoká |
| předpokládané náklady projektu | v řádu stovek tis. Kč |
| předpokládané zdroje financování projektu | prostředky obce |
| vazby na strategické dokumenty | Strategie rozvoje Královéhradeckého kraje 2014–2020 (SO 3: Veřejné služby a občanská společnost, StC 3.4: Podporovat rozvoj kultury a sportu a rozšířit nabídku trávení volného času pro obyvatele kraje i jeho návštěvníky) Strategie komunitně vedeného místního rozvoje MAS Mezi Úpou a Metují na období 2014–2020 (KOR 4: Školství, vzdělávání a aktivity volného času, StC: S-4.III Rozvíjet možnosti kvalitního trávení volného času, podporovat sounáležitost občanů s regionem a mezigenerační vztahy, SC 4.2.1: Zajistit infrastrukturu pro aktivity volného času – kulturní, společenské, sportovní, rekreační ad.) |
| místo realizace projektu | KN par. číslo 70 (k. ú. Jasenná, okres Náchod) |
| území dopadu | místní |
| předpokládané období realizace projektu | 2019 |
| odpovědnost za realizaci projektu | Zastupitelstvo obce Jasenná |
| stav připravenosti projektu | záměr |
| doplňující informace | vazba na klíčové oblasti rozvoje PRO Jasenná 2019–2028: 1 |

| Rozšířit počet oddechových míst v obci a dovybavit dětské hřiště | |
|---|--|
| žadatel projektu | Obec Jasenná |
| partneři projektu/dotčený orgán | Královéhradecký kraj, některá z nadací |
| role obce | realizační |
| zdůvodnění a přínos projektu pro rozvoj obce | rozvoj prvků infrastruktury, které jsou využívány pro volnočasové aktivity |
| rizika | nedostatek finančních prostředků na realizaci, objevení neočekávaných problémů při realizaci |
| typ projektu | investiční |
| důležitost projektu | střední |
| předpokládané náklady projektu | do 200 000 Kč |
| předpokládané zdroje financování projektu | prostředky obce prostředky Královéhradeckého kraje Nadace ČEZ |
| vazby na strategické dokumenty | Strategie rozvoje Královéhradeckého kraje 2014–2020 (SO 3: Veřejné služby a občanská společnost, StC 3.4: Podporovat rozvoj kultury a sportu a rozšířit nabídku trávení volného času pro obyvatele kraje i jeho návštěvníky) Strategie komunitně vedeného místního rozvoje MAS Mezi Úpou a Metují na období 2014–2020 (KOR 4: Školství, vzdělávání a aktivity volného času, StC: S-4.III Rozvíjet možnosti kvalitního trávení volného času, podporovat sounáležitost občanů s regionem a mezigenerační vztahy, SC 4.2.1: Zajistit infrastrukturu pro aktivity volného času – kulturní, společenské, sportovní, rekreační ad.) |
| místo realizace projektu | různá místa v obci (k. ú. Jasenná, okres Náchod) dětské hřiště: KN par. číslo 128/1, 360, 783 (k. ú. Jasenná, okres Náchod) |
| území dopadu | místní |
| předpokládané období realizace projektu | 2019–2020 |
| odpovědnost za realizaci projektu | Zastupitelstvo obce Jasenná |
| stav připravenosti projektu | záměr |
| doplňující informace | vazba na klíčové oblasti rozvoje PRO Jasenná 2019–2028: 1, 4 |

| V některých lokalitách zajistit výsadbu zeleně, a to na základě realizace Strategie rozvoje zeleně | |
|---|--|
| žadatel projektu | Obec Jasenná |
| partneři projektu/dotčený orgán | - |
| role obce | realizační |
| zdůvodnění a přínos projektu pro rozvoj obce | zkvalitnění vzhledu obce |
| rizika | neplnění Strategie rozvoje zeleně dle dokumentu |
| typ projektu | neinvestiční |
| důležitost projektu | vysoká |
| předpokládané náklady projektu | dle Strategie rozvoje zeleně obce Jasenná |
| předpokládané zdroje financování projektu | OP ŽP 2014–2020 prostředky obce prostředky Královéhradeckého kraje |
| vazby na strategické dokumenty | Strategie rozvoje Královéhradeckého kraje 2014-2020 (SO 4: Environmentální prostředí a sítě, StC 4.4: Chránit všechny složky životního prostředí, šetrně pečovat o krajinu a přírodní ekosystémy na území kraje a podporovat rozvoj ekologického vzdělávání, výchovy a osvěty) Strategie komunitně vedeného místního rozvoje MAS Mezi Úpou a Metují na období 2014–2020 (KOR 5: Životní prostředí, příroda, krajina, zeleň a veřejná prostranství, StC: S-5.III Zlepšit kvalitu veřejných prostranství pro aktivní využívání obyvatel regionu i návštěvníků regionu, SC 5.3.1 Zajistit systematickou péči o zeleň ve městech a obcích, 5.3.2 Rozšířit a zkvalitnit zelené a okrasné plochy a prvky ve městech a obcích, 5.3.3 Revitalizovat a budovat veřejná prostranství pro volný čas, setkávání, relaxaci, zábavu, 5.3.4 Udržovat veřejná prostranství v dobrém stavu, zajistit čistotu a pořádek |
| místo realizace projektu | plochy veřejné zeleně na území obce |
| území dopadu | místní |
| předpokládané období realizace projektu | průběžně po celé programové období |
| odpovědnost za realizaci projektu | vedení obce Jasenná |
| stav připravenosti projektu | záměr |
| doplňující informace | vazba na klíčové oblasti rozvoje PRO Jasenná 2019–2028: 3 |

Program rozvoje obce Jasenná na období 2019–2028

| Rekonstruovat a dovybavit sály u restaurace a kulturního domu | |
|--|---|
| žadatel projektu | Obec Jasenná |
| partneři projektu/dotčený orgán | - |
| role obce | realizační |
| zdůvodnění a přínos projektu pro rozvoj obce | rozvoj prvků infrastruktury, které jsou využívány pro volnočasové aktivity |
| rizika | nedostatek finančních prostředků na realizaci, objevení neočekávaných problémů při realizaci |
| typ projektu | investiční |
| důležitost projektu | střední |
| předpokládané náklady projektu | cca 1 500 000 Kč |
| předpokládané zdroje financování projektu | prostředky obce |
| vazby na strategické dokumenty | Strategie rozvoje Královéhradeckého kraje 2014–2020 (SO 3: Veřejné služby a občanská společnost, StC 3.4: Podporovat rozvoj kultury a sportu a rozšířit nabídku trávení volného času pro obyvatele kraje i jeho návštěvníky) Strategie komunitně vedeného místního rozvoje MAS Mezi Úpou a Metují na období 2014–2020 (KOR 4: Školství, vzdělávání a aktivity volného času, StC: S-4.III Rozvíjet možnosti kvalitního trávení volného času, podporovat sounáležitost občanů s regionem a mezigenerační vztahy, SC 4.2.2: Zajistit vybavení, pomůcky a další materiálně technické podmínky pro aktivity volného času – kulturní, společenské, sportovní, rekreační ad.) |
| místo realizace projektu | KN par. číslo 602, čp. 58 (k. ú. Jasenná, okres Náchod) KN par. číslo 544, čp. 68 (k. ú. Jasenná, okres Náchod) |
| území dopadu | místní |
| předpokládané období realizace projektu | 2019–2020 |
| odpovědnost za realizaci projektu | Zastupitelstvo obce Jasenná |
| stav připravenosti projektu | záměr |
| doplňující informace | vazba na klíčové oblasti rozvoje PRO Jasenná 2019–2028: 1 |

Program rozvoje obce Jasenná na období 2019–2028

| Provést demolici čp. 69 a následnou úpravu návsi | |
|---|---|
| žadatel projektu | Obec Jasenná |
| partneři projektu/dotčený orgán | |
| role obce | realizační |
| zdůvodnění a přínos projektu pro rozvoj obce | podpora realizace rozvojových aktivit |
| rizika | nezískání dotační podpory, neochota firem přihlásit se do výběrového řízení, průtahy při výběrovém řízení |
| typ projektu | neinvestiční |
| důležitost projektu | vysoká |
| předpokládané náklady projektu | cca 3 000 000 Kč |
| předpokládané zdroje financování projektu | prostředky MMR prostředky Královéhradeckého kraje prostředky obce |
| vazby na strategické dokumenty | Strategie komunitně vedeného místního rozvoje MAS Mezi Úpou a Metují na období 2014–2020 (KOR 5: Životní prostředí, příroda, krajina, zeleň a veřejná prostranství, StC: S-5.III Zlepšit kvalitu veřejných prostranství pro aktivní využívání obyvatel regionu i návštěvníků regionu, SC 5.3.4 Udržovat veřejná prostranství v dobrém stavu, zajistit čistotu a pořádek |
| místo realizace projektu | KN par. číslo 127, čp. 69 (k. ú. Jasenná, okres Náchod) |
| území dopadu | místní |
| předpokládané období realizace projektu | 2019 |
| odpovědnost za realizaci projektu | Zastupitelstvo obce Jasenná |
| stav připravenosti projektu | záměr |
| doplňující informace | vazba na klíčové oblasti rozvoje PRO Jasenná 2019–2028: 1 |

5. IMPLEMENTAČNÍ ČÁST

PRO Jasenná je zpracováván pro období let 2019 – 2028.

Pro úspěšné nastavení a praktické využití strategického dokumentu je nezbytné definovat a popsat následující systémy:

- Systém řízení a organizačního zajištění naplňování Programu rozvoje
- Systém financování Programu rozvoje
- Systém aktualizace Programu rozvoje
- Systém monitoringu a vyhodnocování realizace Programu rozvoje

5.1 Systém řízení a organizačního zajištění naplňování Programu rozvoje

Systém efektivního naplňování strategického plánu obecně může být zajištěn jedině díky jednoznačnému systému řízení. Bezpochyby to platí i pro tento rozvojový plánovací dokument. Jedná se tedy o zajištění postupného naplňování stanovené vize, strategických cílů, opatření a aktivit. Pro tyto účely byly stanoveny následující dvě hierarchické úrovně systému řízení a organizačního zajištění naplňování PRO (viz schéma 2).

Řídící skupina

Řídící skupina představuje hlavní orgán, který je zodpovědný za postupné naplňování PRO. Řídící skupina rozhoduje o tom, zda přijme/nepřijme a schválí/neschválí předložené rozvojové projekty (včetně jejich navrženého rozpočtu), které jsou v souladu se schváleným plánovacím dokumentem. Řídící skupina dále určí osobu, tzv. garanta PRO, jehož rolí bude iniciovat a koordinovat všechny činnosti spojené s realizací a aktualizacemi PRO. Garant PRO by měl být jeden z členů řídicí skupiny, příp. výkonného týmu.

Výkonný tým

Výkonný tým je složen z vybraných představitelů obce a vybraných zaměstnanců obce. Vedoucím výkonného týmu je starosta obce. Stěžejním úkolem výkonného týmu v procesu implementace PRO je předkládat řídicí skupině konkrétní návrhy projektů a rozvojových aktivit, které jsou v souladu se schváleným strategickým dokumentem. Dalšími úkoly výkonného týmu jsou: monitoring a průběžné vyhodnocování naplňování jednotlivých aktivit a zajištění aktualizace PRO (vlastními silami či za pomoci externí osoby).



Do procesu implementace PRO budou zapojeny i další subjekty, které budou plnit funkci poradní. Ze subjektů lze jmenovat např. zástupce dalších výborů zřízených obcí, zástupce zájmových spolků, experty z řad odborné veřejnosti, apod.

5. 2 Systém financování Programu rozvoje

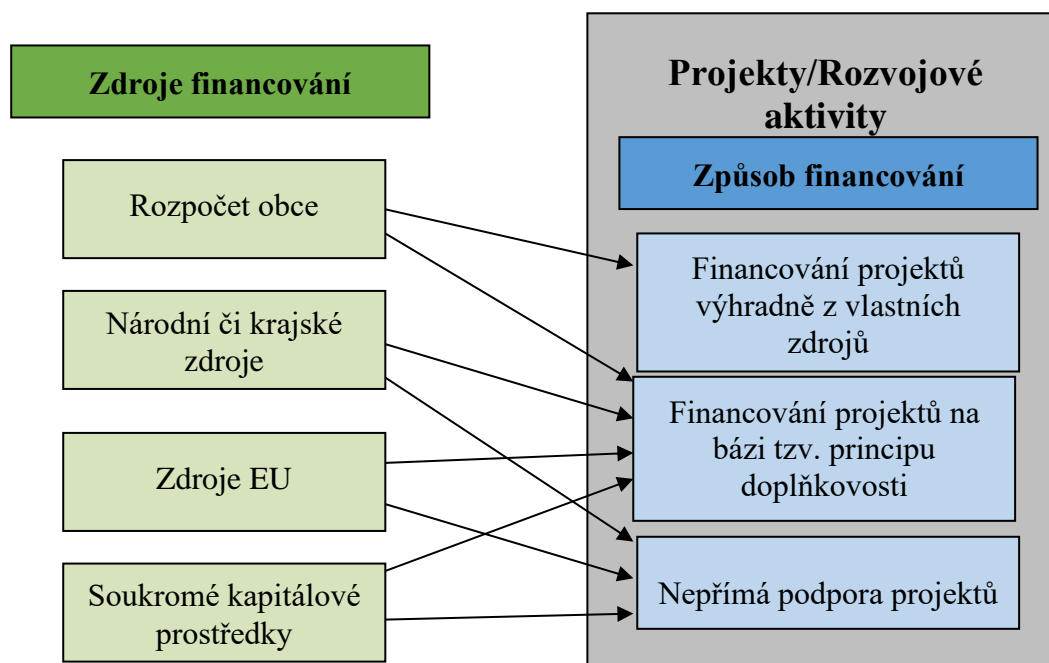
Z hlediska naplňování jednotlivých projektových záměrů PRO jsou nutné finanční prostředky. Realizace řady navržených aktivit se bezpochyby neobejde bez vnější finanční podpory. Proto je důležité využívat dostupné vnější finanční zdroje, jejichž příspěvek významně napomůže k jejich realizaci.

Financování rozvojových aktivit lze zajistit třemi předpokládanými způsoby:

1. **Financování projektů výhradně z vlastních zdrojů** – jednotlivé projekty jsou financovány výhradně z rozpočtu obce.
2. **Financování projektů na bázi tzv. principu doplňkovosti** – jednotlivé projekty jsou financovány z převážné části prostřednictvím externích finančních zdrojů a částečně z vlastních zdrojů. Externí finanční prostředky lze rozdělit na nevratné (dotace, granty) a vratné (úvěry, zápůjčky, apod.). Především nevratné externí finanční prostředky představují velmi významný podíl finančních zdrojů, které jsou potřebné k realizaci daného projektu (mohou pokrýt až 85 či 90 % celkových nákladů projektu). Z pohledu externích zdrojů lze uvažovat o následujících zdrojích financování:
 - z rozpočtu Evropské unie – strukturální fondy EU
 - ze státního rozpočtu ČR
 - z rozpočtu Královéhradeckého kraje
 - ze soukromých kapitálových prostředků (bankovní úvěry, zdroje soukromého sektoru, prostředky nestátních neziskových organizací).
3. **Nepřímá podpora projektů** – obec Jasenná se nepodílí ani finančně ani realizačně na přípravě a realizaci projektů. Role obce je v tomto případě iniciační a komunikační, čímž napomáhá k prosazování daného projektového záměru.

Vazby systému financování Programu rozvoje znázorňuje schéma 3.

Schéma 3 Vazby systému financování PRO Jasenná na období 2019–2028



5. 3 Systém aktualizace Programu rozvoje

Nedílnou součástí implementace PRO je i jeho aktualizace. Jedná se totiž o tzv. „živý“ dokument, který by měl být aktualizován v čase. Desetileté období představuje dlouhou dobu, během které může dojít k výrazným změnám, ať se jedná o pozitivní či negativní trendy vývoje. Z výrazných změn lze jmenovat např. zásadní změny v hospodářské či regionální politice EU, potažmo České republiky, změny v důsledku komunálních voleb, apod.

Aktualizace probíhá na základě vyhodnocení realizace PRO, pokud nastaly významné skutečnosti ohledně realizace. Jmenovat lze např. situaci, kdy na základě kontroly naplňování strategických cílů lze vypustit, upravit či doplnit opatření nebo aktivity. Může dojít i k pozměnění samotných strategických cílů.

Komplexní aktualizaci PRO je doporučeno provést podle potřeb samotné obce, především pokud by nastaly výše jmenované skutečnosti. Pokud tyto skutečnosti nenastanou, ke komplexní aktualizaci PRO by mělo dojít nejdříve v polovině plánovacího období, tj. po pěti letech. Dílčí revize dokumentu mohou probíhat průběžně, nejlépe ke konci každého kalendářního roku, ve vazbě na formulování dalších realizačních akcí PRO a ve vazbě na rozpočet obce (jedná se především o úpravu předpokládaného časového harmonogramu, nákladů a zdrojů financování)⁶⁹.

S aktualizací a dílčími revizemi souvisí pravidelná tvorba akčního plánu, kdy jsou každoročně zhodnoceny uskutečněné aktivity a rozpracován plán činností na další rok. Tvorba akčního plánu na následující období, při využití zásobníku projektů, je úzce spjata s otázkou tvorby rozpočtu obce.

⁶⁹ Zdroj: GaREP spol. s r.o., e-Rozvoj.cz, s.r.o. (2013): Metodika tvorby programu rozvoje obce. Ministerstvo pro místní rozvoj České republiky, 70 s.

Aktualizace může být provedena buď dodatkem ke stávajícímu PRO, nebo přímo úpravou PRO, čímž vznikne nová verze (vhodnější varianta). Je nezbytné uvést termín aktualizace a vyznačit provedené změny.

Za zajištění aktualizace a dílčích revizí PRO Jasenná je zodpovědný výkonný tým.

5. 4 Systém monitoringu a vyhodnocování realizace Programu rozvoje

Systém monitoringu a vyhodnocování realizace PRO Jasenná je důležitou součástí celého strategického dokumentu. Pro hodnocení byla zvolena metoda indikátorů. V rámci této metody jsou předem stanoveny ukazatele, pomocí nichž dochází k průběžnému hodnocení dosažených změn v rámci implementace PRO a tedy i evaluaci úspěšnosti strategie. Indikátorová metoda je v současné době hojně využívána, např. ve strategických dokumentech na úrovni kraje i celé České republiky či v operačních programech pro implementaci kohezní politiky EU.

Pro potřeby PRO Jasenná na období 2019–2028 byly zvoleny dvě úrovně monitorovacích indikátorů:

- **Indikátor výsledku** – dosažitelný realizací souboru opatření, projektů/aktivit. V rámci dokumentu se jedná o hierarchickou úroveň strategických cílů.
- **Indikátor výstupu** – dosažitelný realizací konkrétního projektu/aktivity, tj. v rámci dokumentu se jedná o úroveň konkrétních navržených aktivit.

U každého navrženého indikátoru je definována měrná jednotka, hodnota výchozího stavu indikátoru a hodnota požadovaného cílového stavu. Cílový stav představuje hodnotu, které chceme ke konci programového období dosáhnout (v některých případech je uvedena frekvence za určité časové období). Pokud je u indikátoru uvedena měrná jednotka ANO/NE, výchozí a cílový stav je hodnocen v nula-jedničkovém měřítku, kde nula znamená NE a jednička znamená ANO.

Frekvence sledování indikátorů je doporučena následovně: u indikátorů výsledku je doporučeno provést hodnocení v polovině plánovacího období, tj. po pěti letech, u indikátorů výstupu je doporučeno provést hodnocení v periodě jednoho roku, např. v lednu daného roku.

Předpokládanými zdroji dat pro hodnocení naplňování daných indikátorů budou podklady a dokumenty obce Jasenná.

Indikátorové sady monitorovacích ukazatelů za jednotlivé klíčové oblasti rozvoje jsou uvedeny v následujících tabulkách.

Program rozvoje obce Jasenná na období 2019–2028

Tabulka 21 Sada monitorovacích ukazatelů klíčové oblasti rozvoje INFRASTRUKTURA

| Klíčová oblast | INFRASTRUKTURA | Monitorovací ukazatel | Jednotka | Výchozí stav | Cílový stav |
|----------------|---|--|----------|--------------|-------------|
| Cíl | Rozvíjet stav a prvky dopravní infrastruktury | Počet nově uskutečněných aktivit za účelem zkvalitnění a rozvoje dopravní infrastruktury | počet | 0 | 7 |
| Opatření | Usilovat o zkvalitnění dopravní infrastruktury pro motorová a nemotorová vozidla a zvýšení bezpečnosti na ní | | | | |
| Aktivity | Usilovat o rekonstrukci silnice III/30815 | Délka nově rekonstruované silnice | km | 0 | 4,7 |
| | Rekonstruovat některé místní komunikace a zkvalitnit jejich stav | Délka nově rekonstruované silnice | km | 0 | 0,8 |
| | Uvažovat o zavedení úsekového měření rychlosti a zajištění bezpečného přechodu pro chodce | Zřízeno úsekové měření rychlosti | ANO/NE | 0 | 1 |
| | | Počet zabezpečených přechodů pro chodce | Počet | 0 | 1 |
| Opatření | Zkvalitnit prvky infrastruktury pro potřeby dopravy v klidu a pěších | | | | |
| Aktivity | Opravit stávající chodníky nacházející se na území obce | Délka stávající opravené komunikace pro pěší dopravu | km | 0 | 0,4 |
| | Realizovat výstavbu nových chodníků po celé délce území obce | Délka nové komunikace pro pěší dopravu | km | 0 | 2,2 |
| | Rozšířit počet parkovacích míst na území obce | Počet nově vybudovaných parkovacích míst | počet | 0 | 8 |
| Cíl | Řešit stav budov a ploch ve vlastnictví obce | Počet objektů a ploch s nově provedenými rekonstrukčními opatřeními | počet | 0 | 18 |
| Opatření | Odstranit vytipované budovy ve vlastnictví obce za účelem podpory realizace rozvojových aktivit | | | | |
| Aktivity | Uskutečnit demolici hospodářských budov naproti budově OÚ a následně podpořit vznik veřejného prostranství „návsí“ | Počet zdemolovaných budov | počet | 0 | 2 |
| | | Podpořen vznik veřejného prostranství „návsí“ | ANO/NE | 0 | 1 |
| | Upravit veřejná prostranství v obci | Počet upravených prostranství | počet | 0 | 1 |
| Opatření | Modernizovat budovy ve vlastnictví obce | | | | |
| Aktivity | Modernizovat vybavení sálu Restaurace Na Křižovatce | Zmodernizované vybavení | ANO/NE | 0 | 1 |
| | Předělat budovu, kde býval dříve obecní úřad, na klubovnu hasičů | Vzniklá klubovna hasičů | ANO/NE | 0 | 1 |
| | Průběžně udržovat a provádět běžné opravy dalších objektů ve vlastnictví obce a jejich dovybavení | Počet budov, kde došlo k opravám, dovybavení apod. | počet | 0 | 14 |

Program rozvoje obce Jasenná na období 2019–2028

Tabulka 22 Sada monitorovacích ukazatelů klíčové oblasti rozvoje VYBAVENOST OBCE

| Klíčová oblast | VYBAVENOST OBCE | Monitorovací ukazatel | Jednotka | Výchozí stav | Cílový stav |
|----------------|--|---|----------|--------------|-------------|
| Cíl | Realizovat činnosti za účelem zkvalitnění a rozšíření dostupných služeb v obci | Počet nově uskutečněných aktivit vedoucích ke zkvalitnění a rozvoji dostupných služeb na území obce | počet | 0 | 6 |
| Opatření | Uskutečňovat aktivity za účelem zlepšení služeb především pro seniory a rodiny s dětmi | | | | |
| Aktivity | Postavit v obci pečovatelský dům | Postaven pečovatelský dům | ANO/NE | 0 | 1 |
| | Zrekonstruovat budovu fary za účelem vzniku bytů pro potřeby sociálního bydlení | Počet vzniklých bytů | počet | 0 | 4 |
| | Podporovat výstavbu bytů pro rodiny s dětmi | Podpořena výstavba bytů pro rodiny s dětmi | ANO/NE | 0 | 1 |
| Opatření | Zajistit občanům dostupné a aktuální informace | | | | |
| Aktivity | Pravidelně aktualizovat internetové stránky obce | Aktualizované internetové stránky obce | ANO/NE | 0 | 1 |
| | Zajistit funkčnost služby "Informace emailem" | Funkční služba „Informace emailem“ | ANO/NE | 0 | 1 |
| | Usilovat o zkapacitnění optického kabelu | Zkapacitněn optický kabel | ANO/NE | 0 | 1 |
| Cíl | Podporovat podnikatelské záměry za účelem rozšíření služeb v obci | Počet nových podnikatelských záměrů za účelem rozšíření služeb v obci | počet | 0 | 3 |
| Opatření | Podpořit vznik nových podnikatelských aktivit | | | | |
| Aktivity | Podpořit vznik kavárny nebo cukrárny | Podpořen vznik kavárny nebo cukrárny | ANO/NE | 0 | 1 |
| | Podpořit případné další podnikatelské aktivity | Počet podpořených podnikatelských aktivit | počet | 0 | 2 |

Program rozvoje obce Jasenná na období 2019–2028

Tabulka 23 Sada monitorovacích ukazatelů klíčové oblasti rozvoje ŽIVOTNÍ PROSTŘEDÍ

| Klíčová oblast | ŽIVOTNÍ PROSTŘEDÍ | Monitorovací ukazatel | Jednotka | Výchozí stav | Cílový stav |
|----------------|---|--|--------------|--------------|-------------|
| Cíl | Zkvalitnit odpadové hospodářství a minimalizovat jeho vliv na životní prostředí | Počet nově uskutečněných aktivit vedoucích ke zkvalitnění odpadového hospodářství | počet | 0 | 14 |
| Opatření | Zlepšit nakládání s odpady a minimalizovat činnosti mající negativní vliv na životní prostředí | | | | |
| Aktivity | Usilovat o navýšení počtu nádob na tříděný odpad a míst s dalšími druhy kontejnerů (kovové obaly) | Počet nových nádob na tříděný odpad | počet | 0 | 4 |
| | | Počet nových kontejnerů na další druhy odpadu | počet | 0 | 2 |
| | Pokusit se vyjednat podmínky o možnosti využití sběrného dvora pro občany Jasenné v Jaroměři | Vyjednané podmínky o možnosti využití sběrného dvora v Jaroměři | ANO/NE | 0 | 1 |
| | Rozmístit více odpadkových košů po obci a osadit je i sáčky na psí exkrementy | Počet nových odpadkových košů se sáčky na psí exkrementy | počet | 0 | 3 |
| | Podpořit aktivity vedoucí k omezení pálení odpadů doma, které se pálit nemají | Počet podpořených aktivit vedoucích k omezení pálení odpadů doma, které se pálit nemají | počet | 1/rok | 10 |
| Cíl | Pokračovat v rozvoji, obnově a údržbě zeleně a dalších přírodních ploch na území obce | Počet realizovaných činností vedoucích k rozvoji, obnově a údržbě zeleně a dalších přírodních ploch na území obce | počet | 0 | 9 |
| Opatření | Posílit údržbu a pokračovat v obnově stávající zeleně na území obce | | | | |
| Aktivity | V rámci možností zintenzivnit údržbu veřejné zeleně v obci | Zintenzivněná údržba veřejné zeleně v obci | ANO/NE | 0 | 1 |
| | Revitalizovat zahrady nacházející se u školních budov | Počet revitalizovaných zahrad | počet | 0 | 2 |
| | Zintenzivnit údržbu stávajících stromů a keřů a vysázet stromy a keře nové | Zintenzivněná údržba stávajících stromů a keřů | ANO/NE | 0 | 1 |
| | | Počet nově vysázených stromů a keřů | počet | 0 | 30 |
| Opatření | Podpořit existenci stávajících a vznik nových přírodních ploch na území obce | | | | |
| Aktivity | Vytipovat místa pro vznik nových remízků | Počet nově vzniklých míst s remízky | počet | 0 | 2 |
| | Podporovat aktivity za účelem lepšího zadržování vody v krajině | Počet podpořených aktivit za účelem lepšího zadržování vody v krajině | počet | 0 | 1 |
| | Zkvalitnit stav rybníční soustavy na území obce | % zkvalitněné rybníční soustavy | % | 0 | 20 |

Program rozvoje obce Jasenná na období 2019–2028

Tabulka 24 Sada monitorovacích ukazatelů klíčové oblasti rozvoje VOLNOČASOVÉ AKTIVITY

| Klíčová oblast | VOLNÝ ČAS | Monitorovací ukazatel | Jednotka | Výchozí stav | Cílový stav |
|----------------|---|---|--------------|--------------|-------------|
| Cíl | Investovat do rozvoje hřišť a dalších volnočasových aktivit | Počet nově realizovaných volnočasových aktivit | počet | 0 | 6 |
| Opatření | Zkvalitnit údržbu stávajících a podpořit výstavbu nových hřišť | | | | |
| Aktivity | Vybudovat workoutové hřiště | Počet vybudovaných workoutových hřišť | počet | 0 | 1 |
| | Zlepšit stav volejbalového a nohejbalového hřiště | % zlepšeného stavu volejbalového a nohejbalového hřiště | % | 0 | 20 |
| | Uvažovat o výstavbě multifunkčního hřiště | Vystavěno multifunkční hřiště | ANO/NE | 0 | 1 |
| Opatření | Podpořit rozvoj dalších prvků a aktivit, které slouží pro volnočasové aktivity | | | | |
| Aktivity | Usilovat o zavedení trasování cyklotrasy přes území obce | Zavedeno trasování cyklotrasy přes území obce | ANO/NE | 0 | 1 |
| | Rozšířit počet oddechových míst s posezením | Počet nově vzniklých oddechových míst s posezením | počet | 0 | 2 |
| Cíl | Rozvíjet a podporovat spolkový život v obci | Počet podpořených aktivit v oblasti spolkového života v obci | počet | 0 | 13 |
| Opatření | Podpořit zviditelnění činnosti spolků | | | | |
| Aktivity | Zlepšit informovanost občanů o možnostech využití objektů ve vlastnictví obce a spolků pro volnočasové aktivity | Počet nově realizovaných propagačních činností | počet | 1/rok | 10 |
| | Podpořit snahu spolků motivovat mladé zapojit se do volnočasových aktivit | Podpořena snaha spolků motivovat mladé zapojit se do volnočasových aktivit | ANO/NE | 0 | 1 |
| Opatření | Přispívat více na činnost spolků a rozvíjet spolupráci s nimi | | | | |
| Aktivity | V rámci možností podporovat činnost spolků v obci | Podpořena činnost spolků v obci | ANO/NE | 0 | 1 |
| | Podpořit záměr Tělocvičné jednoty Sokol Jasenná za účelem převodu sportovních ploch do vlastnictví obce | Podpořen záměr Tělocvičné jednoty Sokol Jasenná za účelem převodu sportovních ploch do vlastnictví obce | ANO/NE | 0 | 1 |

6. PŘÍLOHY

6.1 POUŽITÉ ZDROJE DAT

Tištěné zdroje

2; 5; 7; 9; 11; 14; 16; 25; 27b UHLÍŘ, Jiří, 1994. *Jasenná, okres Náchod: vlastivěda obce: k 700 letům existence obce Jasenná u Jaroměře*. Jasenná u Jaroměře. 304 s.

3 Rožnov pod Radhoštěm: Proxima Bohemia, 2011. *Královéhradecký kraj: města a obce Královéhradeckého kraje: tradice, historie, památky, turistika, současnost*. Rožnov pod Radhoštěm: Proxima Bohemia, 2011, 311 s. ISBN 978-80-904275-5-6.

4; 6; 9; 10; 11; 12; 15; 16; 51; 53 UHLÍŘ, Jiří, SLEZÁKOVÁ, Jitka, 2007. *Jasenná 1298 – 1305 – 2007, Suplementum historie obce za léta 1994 – 2007*. 1. vydání. Jaroměř: Jasenná u Jaroměře s Městskou knihovnou v Jaroměři. 96 s. ISBN 80-86677-11-7

Elektronické zdroje

1 MMR ČR, 2016. Regionální informační servis. Jasenná [online]. © 2012–2016 [cit. 2018-02-21]. Dostupné z WWW: <http://www.risy.cz/cs/vyhledavace/obce/detail?zuj=574139>

8 Obec Malé Svatoňovice, 2014-2018. PRO Malé Svatoňovice 2016. [online]. © 2004-2018 Malé Svatoňovice [cit. 2018-03-06]. Dostupné z WWW: https://www.malesvatonovice.cz/uploads/PRO%20Male%20Svatonovice%202016-2022_0316.pdf

9; 12; 13; 22; 45; 47; 50; 56 Oficiální stránky obce Jasenná 2018. Myslivecké sdružení Jasenná [online]. © 2018 [cit. 2018-03-6]. Dostupné z WWW: <http://www.obec-jasenna.cz>

17; 19 Administrativní registr ekonomických subjektů [online]. Copyright © 2013 Ministerstvo financí ČR [cit. 2018-03-27]. Dostupné z WWW: http://www.info.mfcr.cz/ares/ares_es.html.cz

18 Agro Jasenná, s. r. o., 2017. Informace o firmě [online]. © 2017 Agro Jasenná, s. r. o. [cit. 2018-03-27]. Dostupné z WWW: <http://www.agrojasenna.com/cs/>

20 Český statistický úřad 2018. Vybrané údaje za obec Jasenná [online]. [cit. 2018-03-27]. Dostupné z WWW: https://vdb.czso.cz/vdbvo2/faces/cs/index.jsf?page=profil-uzemi&uzemiprofil=31588&u=VUZEMI_43_574139#profil31611=page%3Dprofil-uzemi%26rqup%3DA%26pvo%3DPU-MOSZV-ORGNACE%26z%3DG%26f%3DGRAFICKY_OBJEKT%26clsp%3D31611&w=

21 Český statistický úřad 2018. Ekonomické subjekty se sídlem na území obce podle kategorie počtu zaměstnanců [online]. [cit. 2018-03-27]. Dostupné z WWW: <https://www.czso.cz/csu/czso/obce-kralovehradecka-2017>

23 CzechInvest, 2018. Bronfieldy [online]. © 2018 BROWNFIELDY CZ. All Rights Reserved. [cit. 2018-03-20]. Dostupné z WWW: <http://brownfieldy.eu/home/historie/>

24 Český statistický úřad 2018. Počet hromadných ubytovacích zařízení v obci Jasenná [online]. [cit. 2018-03-27]. Dostupné z WWW: <https://vdb.czso.cz/huz/okres.jsp?k=CZ0523>

26 Wikipedie, 2018. Kolumbárium [online]. [cit. 2018-03-27]. Dostupné z WWW: <https://cs.wikipedia.org/wiki/Kolumb%C3%A1rium>

- 27a Národní památkový ústav. Hraniční kámen - mezní kámen panství Smiřice [online]. © Národní památkový ústav [cit. 2018-04-13]. Dostupné z WWW: <http://www.pamatkovykatalog.cz/?element=1105161&sequence=1&mode=fulltext&keyword=s=Jasenn%C3%A1®ion%5B0%5D=Kr%C3%A1lov%C3%A9hradeck%C3%BD+kraj&order=relevance%3Adesc&action=element&presenter=ElementsResults>
- 28 Pevnost Josefov, 2018. [online]. © 2018 Pevnostní město Josefov. MKS Jaroměř. [cit. 2018-03-28]. Dostupné z WWW: <http://www.pevnostjosefov.cz/portfolio/bastion-1/>
- 29 Přírodní památka Stará Metuje, 2018. [online]. © foto 2008 – 2018. [cit. 2018-04-2]. Dostupné z WWW: <http://chranene-uzemi.sije.cz/stara-metuje/>
- 30 Přírodní rezervace Šestajovická Stráň, 2018. [online]. © foto 2008 – 2018. [cit. 2018-04-2]. Dostupné z WWW: <http://chranene-uzemi.sije.cz/sestajovicka-stran/>
- 31 Muzeum motocyklů Šestajovice, 2018. [online]. [cit. 2018-04-2]. Dostupné z WWW: <http://www.muzeum-motocyklu.cz/>
- 32 Maloplošná zvláště chráněná území, 2018. PP Tuří rybník [online]. [cit. 2018-04-2]. Dostupné z WWW: http://drusop.nature.cz/ost/chrobjekty/zchru/index.php?frame&SHOW_ONE=1&ID=14399
- 33 Obec Rohenice, 2018. Historie. [online]. © 2018 Obec Rohenice. [cit. 2018-04-2]. Dostupné z WWW: <http://www.rohenice.cz/obec>
- 34 Obec Smržov, 2018. Z historie obce Smržov. [online]. © 2018 Obec Smržov. [cit. 2018-04-2]. Dostupné z WWW: <http://www.smrzov.cz/index.php?nid=4011&lid=cs&oid=496582>
- 35 Cyklotrasy, 2018. [online]. © 1998-2018. [cit. 2018-04-2]. Dostupné z WWW: <http://cyklotrasy.cz/encyklopedie/objekty1.phtml?id=135900>
- 36 Říční a sluneční lázně na Úpě [online]. [cit. 2018-04-2]. Dostupné z WWW: http://www.koupalistenaupe.cz/#utm_source=mapy.cz&utm_medium=ppd&utm_campaign=firmy.cz-12960695
- 37 Oficiální stránky obce Jasenná 2018. Pasport místních komunikací [online]. © 2018 [cit. 2018-04-12]. Dostupné z WWW: <http://www.obec-jasenna.cz/urad-obce/pasport-mistnich-komunikaci/>
- 38 Správa silnic Královéhradeckého kraje, 2018. Mapa kategorizace sil sítě [online]. Copyright © Správa silnic Královéhradeckého kraje p.o., 2012. All rights reserved. [cit. 2018-04-5]. Dostupné z WWW: <http://files.sskhk.cz/200000043-694746a40b/Mapa%20kategorizace%20sil%20site.pdf>
- 39 Ředitelství silnic a dálnic ČR, 2010. Celostátní sčítání dopravy 2010. [online]. [cit. 2018-04-5]. Dostupné z WWW: <http://scitani2010.rsd.cz/pages/informations/default.aspx>
- 40 České dráhy. Detail stanice Jaroměř. [online]. © České dráhy, a.s., 2016. [cit. 2018-04-9]. Dostupné z WWW: <https://www.cd.cz/stanice/jaromer/5456770>
- 41 Oredo s. r. o., 2018. IREDO. [online]. [cit. 2018-04-12]. Dostupné z WWW: <http://www.oredo.cz/tarif-iredo/>
- 42 Plán rozvoje vodovodů a kanalizací, 2008. [online]. [cit. 2018-04-12]. Dostupné z WWW: <http://mapy.kr-kralovehradecky.cz/vak/karty-obci/57673-jasenna#>

67 Obec Jasenná. Dokumenty úřední desky. Závěrečný účet obce JASENNÁ za rok 2016 [online]. © 2018 [cit. 2018-04-15]. Dostupné z WWW: http://www.obec-jasenna.cz/e_download.php?file=data/uredni_deska/obsah248_6.pdf&original=Z%C3%A1v%C4%9Bre%C4%8Dn%C3%BD+%C3%BA%C4%8Det_2016.pdf

68 Internetové stránky encyklopedie Wikipedia. Majetek obce [online]. [cit. 2018-05-11]. Dostupné z WWW: <http://cs.wikipedia.org/>

69 Policie ČR. OOP Jaroměř [online]. © 2018 [cit. 2018-05-11]. Dostupné z WWW: <http://www.policie.cz/clanek/oop-jaromer-jaromer-kontakty.aspx>

70 Internetové stránky Hasičského záchranného sboru České republiky. [online]. © 2018 Generální ředitelství Hasičského záchranného sboru ČR. [cit. 2018-05-11]. Dostupné z WWW: <http://www.hzscr.cz/>

71 Povodňový plán obce Jasenná. [online]. © 2006 - 2017 Vodohospodářský rozvoj a výstavba, a.s. [cit. 2018-05-11]. Dostupné z WWW: http://kralovehradecky.dppcr.cz/web_574139/

72 Svazku obcí Metuje. [online]. [cit. 2018-05-11]. Dostupné z WWW: www.obcemetuje.cz

6. 2 SEZNAM ZKRATEK A VÝZNAM SLOV

ORP – obce s rozšířenou působností

CHOPAV - chráněná oblast přirozené akumulace vod

VN – vysokého napětí

NN – nízkého napětí

BSK5 - Parametr kvality vody. Mikrobiální spotřeba kyslíku za 5 dní při 20 °C. Určuje míru organického (biologicky odbouratelného) znečištění. Parametr se sleduje v mg/l. Běžné znečištění odpadní vody z domácností je 300-400 mg/l, po vyčištění je to 30 mg/l.

CHSK - Parametr kvality vody. Určuje míru organického (chemicky oxidovatelného) znečištění. Oxidační čidlo dichroman nebo manganistan.

NL – čistá ztráta

PM₁₀ – Suspendované částice PM₁₀ jsou tvořeny směsí pevných a kapalných částic o aerodynamickém průměru menším než 10 µm

Slovo uvolněný znamená, že dotyčný vykonává pouze svoji funkci starosty, je uvolněn z pracovního poměru, který před svým zvolením vykonával

Neuvolněný znamená, že kromě povinností souvisejících s pozicí místostarosty, vykonává dotyčný ještě své civilní zaměstnání.

6. 3 SEZNAM TABULEK

| | |
|---|-----|
| Tabulka 1 Základní informace o obci | 7 |
| Tabulka 2 Druhy pozemků v katastru obce Jasenná | 8 |
| Tabulka 3 Demografický vývoj obyvatel..... | 10 |
| Tabulka 4 Věková struktura obyvatel | 10 |
| Tabulka 5 Přehled sňatků a rozvodů | 11 |
| Tabulka 6 Obyvatelstvo podle nejvyššího ukončeného vzdělání k 26. 3. 2011..... | 11 |
| Tabulka 7 Obyvatelstvo podle národnosti k roku 2011 | 12 |
| Tabulka 8 Podnikatelské subjekty podle právní formy..... | 17 |
| Tabulka 9 Výčet některých podnikatelských subjektů na území obce..... | 18 |
| Tabulka 10 Statistika nezaměstnanosti v obci Jasenná v letech 2014–2017..... | 20 |
| Tabulka 11 Dopravní obslužnost autobusovými dopravci..... | 24 |
| Tabulka 12 Časová dostupnost vybraných měst | 24 |
| Tabulka 13 Kanalizace a ČOV – základní údaje..... | 26 |
| Tabulka 14 Stavební objekty v katastru nemovitostí obce Jasenná podle způsobu využití..... | 29 |
| Tabulka 15 Počet žáků v jednotlivých ročnících | 30 |
| Tabulka 16 Zájmové činnosti žáků ZŠ..... | 30 |
| Tabulka 17 Rozdělení hodnot Cp..... | 38 |
| Tabulka 18 Příklady investičních akcí, které proběhly v obci Jasenná v období let 2015–2017 | 43 |
| Tabulka 19 Přehled strategických a územních dokumentů..... | 69 |
| Tabulka 20 Přehled klíčových oblastí rozvoje, strategických cílů a opatření | 77 |
| Tabulka 21 Sada monitorovacích ukazatelů klíčové oblasti rozvoje INFRASTRUKTURA | 112 |
| Tabulka 22 Sada monitorovacích ukazatelů klíčové oblasti rozvoje VYBAVENOST OBCE | 113 |
| Tabulka 23 Sada monitorovacích ukazatelů klíčové oblasti rozvoje ŽIVOTNÍ PROSTŘEDÍ | 114 |
| Tabulka 24 Sada monitorovacích ukazatelů klíčové oblasti rozvoje VOLNOČASOVÉ AKTIVITY | 115 |

6. 4 SEZNAM GRAFŮ

| | |
|---|----|
| Graf 1 Počet zjištěných trestných činů v územní působnosti OOP Jaroměř v jednotlivých měsících v letech 2015–2017 | 45 |
| Graf 2 Index kriminality v územním obvodu OOP Jaroměř v jednotlivých měsících let 2015–2017..... | 46 |
| Graf 3 Index kriminality v jednotlivých OOP PČR územního odboru Náchod v letech 2015, 2016 a 2017 | 46 |

6. 5 SEZNAM OBRÁZKŮ

| | |
|--|----|
| Obrázek 1 Kostel svatého Jiří v obci Jasenná | 1 |
| Obrázek 2 Geografická poloha obce Jasenná..... | 6 |
| Obrázek 3 Poloha obce Jasenná | 7 |
| Obrázek 4 Záplavová území..... | 33 |
| Obrázek 5 Ochrana ZPF na území obce Jasenná | 36 |
| Obrázek 6 Skupiny půdních typů na území obce Jasenná | 37 |
| Obrázek 7 Potencionální ohroženost půd vodní erozí..... | 38 |
| Obrázek 8 Potencionální ohroženost ZPF větrnou erozí..... | 39 |
| Obrázek 9 Zdroje znečištění ovzduší na území obce Jasenná..... | 39 |
| Obrázek 10 Rozdělení průměrných denních koncentrací PM ₁₀ | 40 |
| Obrázek 11 Zastoupení CHU v regionálních povodí | 40 |
| Obrázek 12 Chráněné oblasti přirozené akumulace vod..... | 41 |

6. 6 SEZNAM SCHÉMAT

| | |
|--|-----|
| Schéma 1 Obecná struktura strategické části PRO Jasenná na období let 2019–2028 | 75 |
| Schéma 2 Znázornění systému řízení a organizačního zajištění naplňování PRO Jasenná na období 2019–2028..... | 109 |
| Schéma 3 Vazby systému financování PRO Jasenná na období 2019–2028..... | 110 |

6. 7 SEZNAM PŘÍLOH

| | |
|---|-----|
| Příloha 1 Zásobník projektových záměrů..... | 123 |
|---|-----|

Program rozvoje obce Jasenná na období 2019–2028

Příloha 1 Zásobník projektových záměrů

| Klíčová oblast rozvoje | Název | Žadatel | Role obce | Zdůvodnění a přínos pro rozvoj obce | Předpokládané náklady | Předpokládané zdroje financování | Předpokládané období realizace projektu | Vazba na klíčové oblasti rozvoje |
|------------------------|---|--------------|------------|---|---|---|---|----------------------------------|
| INFRASTRUKTURA | Rekonstruovat některé místní komunikace a zkvalitnit jejich stav | Obec Jasenná | realizační | rozvoj dopravní infrastruktury na území obce, menší tlak na silnice vedoucí přes obec | v řádu jednotek mil. Kč | prostředky Královéhradeckého kraje prostředky obce | průběžně po celé programové období | 1 |
| | Uvažovat o zavedení úsekového měření rychlosti a zajištění bezpečného přechodu pro chodce | Obec Jasenná | realizační | zvýšení bezpečnosti dopravního provozu a chodců | v řádu stovek tis. Kč | prostředky Královéhradeckého kraje prostředky obce | 2020 a dále | 1 |
| | Opravit stávající chodníky nacházející se na území obce | Obec Jasenná | realizační | zvýšení bezpečnosti chodců | v řádu jednotek mil. Kč | SFDI prostředky Královéhradeckého kraje prostředky obce | 2020 a dále | 1 |
| | Upravit veřejná prostranství v obci | Obec Jasenná | realizační | rozvoj prvků infrastruktury, které jsou využívány pro volnočasové aktivity | v řádu stovek tis. Kč až jednotek mil. Kč | prostředky Královéhradeckého kraje prostředky obce | průběžně po celé programové období | 1, 4 |

Program rozvoje obce Jasenná na období 2019–2028

| Klíčová oblast rozvoje | Název | Žadatel | Role obce | Zdůvodnění a přínos pro rozvoj obce | Předpokládané náklady | Předpokládané zdroje financování | Předpokládané období realizace projektu | Vazba na klíčové oblasti rozvoje |
|------------------------|---|--------------|------------|---|---|--|---|----------------------------------|
| INFRASTRUKTURA | Předělat budovu, kde býval dříve obecní úřad, na klubovnu hasičů | Obec Jasenná | realizační | rozvoj prvků infrastruktury, které jsou využívány pro volnočasové aktivity | v řádu stovek tis. Kč až jednotek mil. Kč | EU – OP ŽP 2014–2020 prostředky Královéhradeckého kraje prostředky obce | 2019 a dále | 1 |
| | Průběžně udržovat a provádět běžné opravy dalších objektů ve vlastnictví obce a jejich dovybavení | Obec Jasenná | realizační | zkvalitnění technického stavu veřejně dostupných objektů | v řádu stovek tis. Kč až jednotek mil. Kč | prostředky Královéhradeckého kraje prostředky obce | průběžně po celé programové období | 1 |
| VYBAVENOST OBCE | Postavit v obci pečovatelský dům | Obec Jasenná | realizační | posílení dostupných služeb, které jsou určeny především pro seniory, zlepšit dostupnost sociálního bydlení v obci | do 20 mil. Kč | EU – IROP 2014–2020 prostředky MMR prostředky Královéhradeckého kraje prostředky obce | 2020 a dále | 2 |
| | Pravidelně aktualizovat internetové stránky obce | Obec Jasenná | realizační | zajištění lepší informovanosti obyvatel obce | zanedbatelné | prostředky obce | průběžně po celé programové období | 2 |

Program rozvoje obce Jasenná na období 2019–2028

| Klíčová oblast rozvoje | Název | Žadatel | Role obce | Zdůvodnění a přínos pro rozvoj obce | Předpokládané náklady | Předpokládané zdroje financování | Předpokládané období realizace projektu | Vazba na klíčové oblasti rozvoje |
|------------------------|--|-----------------------|------------|---|-----------------------|--|---|----------------------------------|
| VYBAVENOST OBCE | Zajistit funkčnost služby „Informace emailem“ | Obec Jasenná | realizační | zajištění lepší informovanosti obyvatel obce | zanedbatelné | prostředky obce | 2019 | 2 |
| | Usilovat o zkapacitnění optického kabelu | Obec Jasenná | iniciační | zajištění lepší informovanosti obyvatel obce | - | prostředky obce | 2020 a dále | 2 |
| | Podpořit vznik kavárny nebo cukrárny | podnikatelský subjekt | podpůrná | zajištění lepší informovanosti obyvatel obce | zanedbatelné | prostředky žadatele | průběžně po celé programové období | 2 |
| | Podpořit případné další podnikatelské aktivity | podnikatelský subjekt | podpůrná | zajištění lepší informovanosti obyvatel obce | zanedbatelné | prostředky žadatele EU – OP PIK 2014–2020 | průběžně po celé programové období | 2 |
| ŽIVOTNÍ PROSTŘEDÍ | Usilovat o navýšení počtu nádob na tříděný odpad a více míst s dalšími druhy kontejnerů (kovové obaly) | Obec Jasenná | iniciační | vylepšení a zefektivnění systému nakládání s odpady | - | prostředky obce | 2020 | 3 |

Program rozvoje obce Jasenná na období 2019–2028

| Klíčová oblast rozvoje | Název | Žadatel | Role obce | Zdůvodnění a přínos pro rozvoj obce | Předpokládané náklady | Předpokládané zdroje financování | Předpokládané období realizace projektu | Vazba na klíčové oblasti rozvoje |
|------------------------|--|--------------|------------|--|------------------------|---|---|----------------------------------|
| ŽIVOTNÍ PROSTŘEDÍ | Pokusit se vyjednat podmínky o možnosti využití sběrného dvora pro občany Jasenné v Jaroměři | Obec Jasenná | iniciační | vylepšení a zefektivnění systému nakládání s odpady | - | prostředky obce | 2020 | 3 |
| | Rozmístit více odpadkových košů po obci a osadit je i sáčky na psí exkrementy | Obec Jasenná | realizační | vylepšení a zefektivnění systému nakládání s odpady | do 100 tis. Kč | prostředky Královéhradeckého kraje prostředky obce | 2020 a dále | 3 |
| | Podpořit aktivity vedoucí k omezení pálení odpadů doma, které se pálit nemají | Obec Jasenná | iniciační | zlepšení stavu ovzduší | - | EU – OP ŽP 2014–2020 prostředky obce | 2020 a dále | 3 |
| | V rámci možností zintenzivnit údržbu veřejné zeleně v obci | Obec Jasenná | realizační | zintenzivnění údržby zeleně na území obce | v řádu desítek tis. Kč | prostředky obce | 2019 a dále | 3 |
| | Revitalizovat zahrady nacházející se u školních budov | Obec Jasenná | realizační | zlepšení vzhledu zahrad a stavu zeleně, využití pro děti | v řádu desítek tis. Kč | prostředky Královéhradeckého kraje prostředky obce | 2020 a dále | 3 |

Program rozvoje obce Jasenná na období 2019–2028

| Klíčová oblast rozvoje | Název | Žadatel | Role obce | Zdůvodnění a přínos pro rozvoj obce | Předpokládané náklady | Předpokládané zdroje financování | Předpokládané období realizace projektu | Vazba na klíčové oblasti rozvoje |
|------------------------|--|--------------|-------------------------|--|----------------------------------|---|---|----------------------------------|
| ŽIVOTNÍ PROSTŘEDÍ | Zintenzivnit údržbu stávajících stromů a keřů a vysázet stromy a keře nové | Obec Jasenná | realizační | zlepšení vzhledu obce a stavu zeleně | v řádu desítek tis. Kč | EU – OP ŽP 2014–2020 EU – PRV 2014–2020 prostředky Královéhradeckého kraje prostředky obce | 2020 a dále | 3 |
| | Vytipovat místa pro vznik nových remízku | Obec Jasenná | realizační | zadržování vody v krajině, zabránění eroze | v řádu desítek tis. Kč | EU – OP ŽP 2014–2020 EU – PRV 2014–2020 prostředky Královéhradeckého kraje prostředky obce | 2020 a dále | 3 |
| | Podporovat aktivity za účelem lepšího zadržování vody v krajině | Obec Jasenná | realizační iniciační | zadržování vody v krajině, zabránění eroze | v řádu desítek až stovek tis. Kč | EU – OP ŽP 2014–2020 EU – PRV 2014–2020 prostředky Královéhradeckého kraje prostředky obce | průběžně po celé programové období | 3 |

Program rozvoje obce Jasenná na období 2019–2028

| Klíčová oblast rozvoje | Název | Žadatel | Role obce | Zdůvodnění a přínos pro rozvoj obce | Předpokládané náklady | Předpokládané zdroje financování | Předpokládané období realizace projektu | Vazba na klíčové oblasti rozvoje |
|------------------------|---|---------------------------------|------------------------|--|-----------------------|---|---|----------------------------------|
| ŽIVOTNÍ PROSTŘEDÍ | Zkvalitnit stav rybníční soustavy na území obce | Obec Jasenná | realizační | zadržování vody v krajině | v řádu stovek tis. Kč | EU – OP ŽP 2014–2020 EU – PRV 2014–2020 prostředky Královéhradeckého kraje prostředky obce | 2020 a dále | 3 |
| VOLNOČASOVÉ AKTIVITY | Vybudovat workoutové hřiště | Obec Jasenná | realizační | zvýšení variability dostupných volnočasových možností | do 200 tis. Kč | prostředky Královéhradeckého kraje prostředky obce | 2020 a dále | 4 |
| | Zlepšit stav volejbalového a nohejbalového hřiště | TJ Sokol Jasenná (Obec Jasenná) | iniciační (realizační) | nárůst variability dostupných volnočasových možností v letním období | do 100 tis. Kč | prostředky Královéhradeckého kraje prostředky obce | 2020 a dále | 4 |

Program rozvoje obce Jasenná na období 2019–2028

| Klíčová oblast rozvoje | Název | Žadatel | Role obce | Zdůvodnění a přínos pro rozvoj obce | Předpokládané náklady | Předpokládané zdroje financování | Předpokládané období realizace projektu | Vazba na klíčové oblasti rozvoje |
|------------------------|---|--------------|------------|---|--|----------------------------------|---|----------------------------------|
| VOLNOČASOVÉ AKTIVITY | Uvažovat o výstavbě multifunkčního hřiště | Obec Jasenná | realizační | nárůst dostupné infrastruktury pro volnočasové aktivity | budou se odvíjet od rozsahu vybavení cvičiště a doprovodných prvků | vlastní prostředky | 2020 a dále | 4 |
| | Usilovat o zavedení trasování cyklotrasy přes území obce | Obec Jasenná | iniciační | zkvalitnění infrastruktury pro volnočasové aktivity | - | - | 2021 a dále | 4 |
| | Zlepšit informovanost občanů o možnostech využití objektů ve vlastnictví obce a spolků pro volnočasové aktivity | Obec Jasenná | realizační | zvýšení informovanosti o obecním majetku, činnosti spolků, zapojení občanů do spolkového života | zanedbatelné | prostředky obce | průběžně po celé programové období | 4 |
| | Podpořit snahu spolků motivovat mladé zapojit se do volnočasových aktivit | Obec Jasenná | iniciační | zvýšení informovanosti o činnosti spolků, zapojení občanů do spolkového života | zanedbatelné | prostředky obce, spolků | průběžně po celé programové období | 4 |

Program rozvoje obce Jasenná na období 2019–2028

| Klíčová oblast rozvoje | Název | Žadatel | Role obce | Zdůvodnění a přínos pro rozvoj obce | Předpokládané náklady | Předpokládané zdroje financování | Předpokládané období realizace projektu | Vazba na klíčové oblasti rozvoje |
|------------------------|---|--------------|------------|---|---|----------------------------------|---|----------------------------------|
| VOLNOČASOVÉ AKTIVITY | V rámci možností podporovat činnost spolků v obci | Obec Jasenná | realizační | existencionální podpora spolků | budou se odvíjet od schváleného rozpočtu na každý rok | vlastní prostředky | průběžně po celé programové období | 4 |
| | Podpořit záměr Tělocvičné jednoty Sokol Jasenná za účelem převodu sportovních ploch do vlastnictví obce | Obec Jasenná | iniciační | zkvalitnění infrastruktury pro volnočasové aktivity | - | - | 2020 | 4 |

Vysvětlivky:

EU = Evropská unie

IROP = Integrovaný regionální operační program

MMR = Ministerstvo pro místní rozvoj

PRO = Program rozvoje obce

SFDI = Státní fond dopravní infrastruktury

OP ŽP = Operační program Životní prostředí

OP PIK = Operační program Podnikání a inovace pro konkurenceschopnost

PRV = Program rozvoje venkova