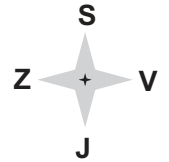


MAPA PASPORTU KOMUNIKACÍ Obce JASENNÁ

ZÁKLADNÍ SCHEMATICKÁ MAPA

3

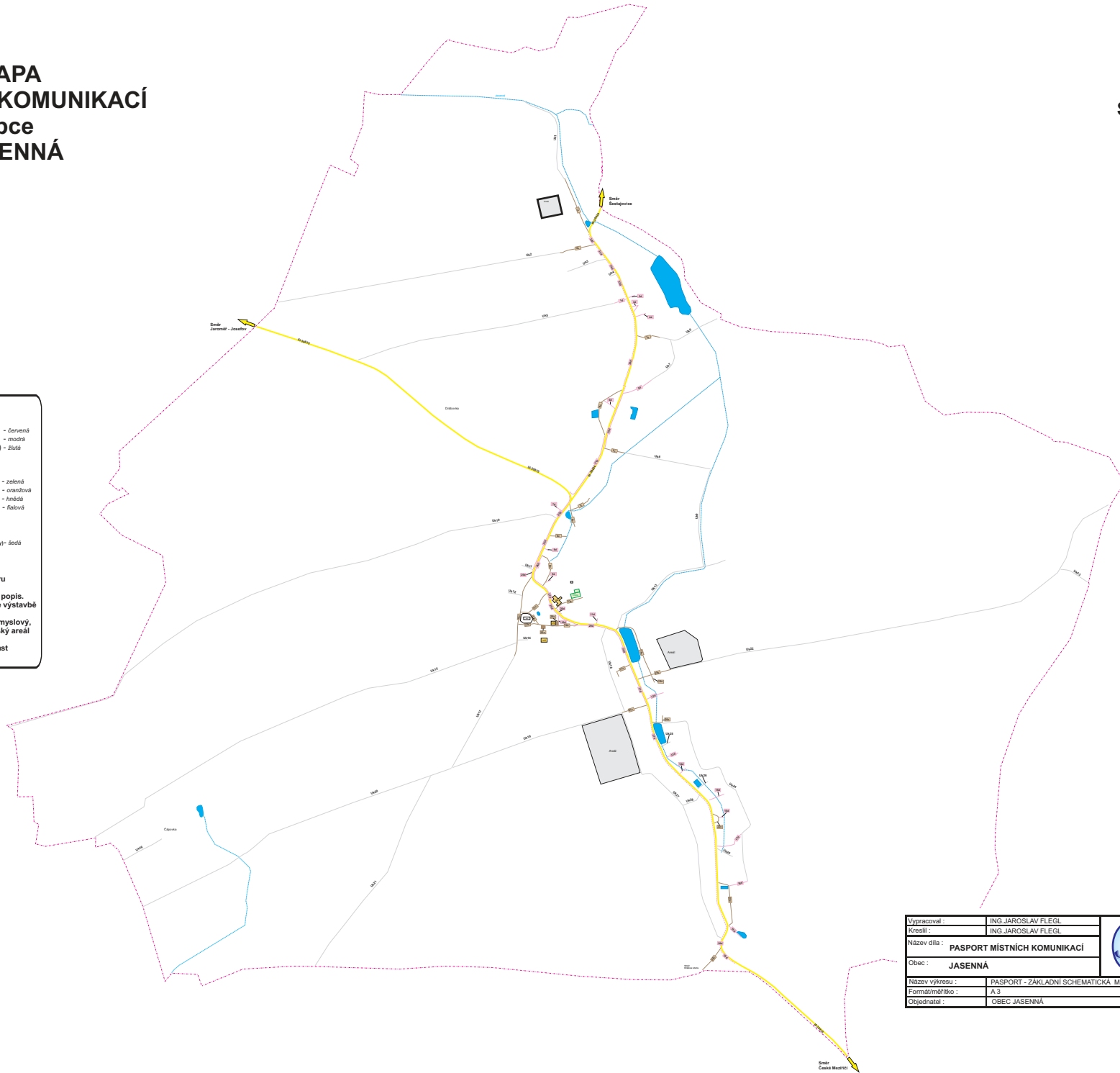



SILNICE		
	- I.třída (I/35)	- červená
	- II.třída (II/320)	- modrá
	- III.třída (III/3214)	- žlutá

MÍSTNÍ KOMUNIKACE		
	- I.třída (1a)	- zelená
	- II.třída (5b)	- oranžová
	- III.třída (17c)	- hnědá
	- IV.třída (90d)	- fialová

ÚČELOVÉ KOMUNIKACE	
	LK1 - (např. lesní, polní cesty) - šedá

OSTATNÍ	
	- vodní tok
	- hranice katastru
	- železniční trať
	- budovy s čísly popis.
	- komunikace ve výstavbě
	- technický, průmyslový, nebo zemědělský areál
	- specifická oblast



Vypracoval :	ING. JAROSLAV FLEGL	 Ing. Jaroslav Flegl Poradenská a konzultační činnost zpracování odborných studií a posudků STARÝ KOLÍN IČ: 45546525, tel: 602 267 387, e-mail: jfg@flegl.cz	
Kreslil :	ING. JAROSLAV FLEGL		
Název díla :	PASPORT MÍSTNÍCH KOMUNIKACÍ		
Obec :	JASENNÁ		
Název výkresu :	PASPORT - ZÁKLADNÍ SCHEMATICKÁ MAPA	Datum zpracování :	01 / 2017
Formát/měřítko :	A 3	Číslo výkresu :	3
Objednatel :	OBEC JASENNÁ	Číslo zakázky :	31-2016

A2e