








# VYSVĚTLIVKY K PASPORTU KOMUNIKACÍ

## SILNICE

|   |                        |           |
|---|------------------------|-----------|
|  | - I.třídy (I/35)       | - červená |
|  | - II.třídy (II/320)    | - modrá   |
|  | - III.třídy (III/3214) | - žlutá   |


## MÍSTNÍ KOMUNIKACE

|  |                                    |            |
|--|------------------------------------|------------|
|   | - I.třídy (1a)                     | - zelená   |
|   | - II.třídy (5b)                    | - oranžová |
|   | - III.třídy (17c)                  | - hnědá    |
|   | - IV.třídy (90d)                   | - fialová  |
|  | - komunikace ve stavbě (plánovaná) |            |




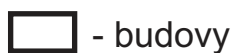







## ÚČELOVÉ KOMUNIKACE

|   |                                    |
|---|------------------------------------|
|  | - (např polní, lesní cesty) - šedá |
|---|------------------------------------|





## MOSTY

|   |  |
|---|--|
|  | - označení mostu číslo 2 na místní komunikaci III.třídy č.19 |
| 19c - M2  |  |

## Symbols and signs for marking objects on local communications

|  |                    |  |
|--|--------------------|--|
| M -   | most               | X - železniční přejezd nechráněný  |
| L -   | lávka              | (X) - železniční přejezd chráněný  |
| OK -  | okružní křižovatka |  - budovy  |
| P -   | podjezd            |  - areály škol, firem a pod. (Účelové)  |
| N -   | nadjezd            |   - kostel (kaple) |
| T -   | tunel              | S -  - schody (podchod)   |

## OSTATNÍ

|   |  |
|---|--|
| Železnice                                   |   |
| Vodní tok (plocha)                          |   |
| Přerušení komunikace (fiktivní ve schématu) |  |
| Hranice katastru obce                       |   |

### Konstrukční základní charakteristika krytu vozovky

|    |                        |
|----|------------------------|
| B  | - bez krytu            |
| P  | - panel                |
| DL | - dlážděný             |
| BE | - betonový             |
| KŽ | - z kameniva se živicí |

### Konstrukční charakteristika mostů (podle druhu vodorovné nosné konstrukce)

|     |                                |
|-----|--------------------------------|
| MB  | - monolitická betonová         |
| MDB | - montovaná z dílců betonových |
| KO  | - kovová                       |
| DŘ  | - dřevěná                      |
| J   | - z jiných materiálů           |

### Konstrukční charakteristika ploch (materiálová konstrukce krytu)

|     |                                     |
|-----|-------------------------------------|
| V   | - vegetační                         |
| K   | - z kameniva                        |
| DL  | - dlážděná                          |
| ZDL | - zámková dlažba                    |
| BE  | - betonová                          |
| KŽ  | - z kameniva se živicí              |
| J   | - z jiných materiálů (např. Antuka) |
| B   | - bez krytu                         |
| P   | - panel                             |