




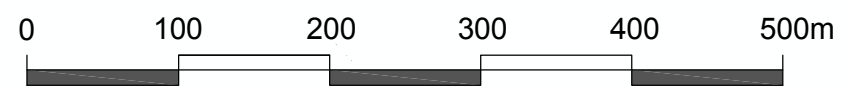
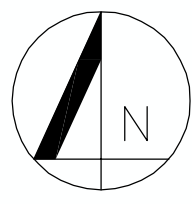



ODŮVODNĚNÍ ZMĚNY Č.2 ÚZEMNÍHO PLÁNU OBCE
 JASENNÁ
 VÝKRES PŘEDPOKLÁDANÝCH ZÁBORŮ
 ZEMĚDĚLSKÉHO PŮDNÍHO FONDU 1:5000

LEGENDA:

- | | | |
|---|-------|-------------------------------|
| STAV | NÁVRH | |
|  | | ADMINISTRATIVNÍ HRANICE ÚZEMÍ |
|  | | ZASTAVĚNÉ ÚZEMÍ |
|  | | ZASTAVITELNÉ ÚZEMÍ |
|  | | ŘEŠENÉ ÚZEMÍ ZMĚNY Č. 2 |
|  | | ZÁBOR POZEMKŮ ZPF |



	01/2010	STUPEŇ	NÁVRH
VYPRACOVAL	ING. ARCH. M. POSPÍŠIL, ING. ARCH. V. CHARVÁT		
OBJEDNATEL	OBEC JASENNÁ		
POŘIZOVATEL	MÚ JAROMĚŘ		
OBEC	ZMĚNA Č.2 ÚPO JASENNÁ		
VÝKRES	PŘEDPOKLÁDANÉ ZÁBORY Z.P. FONDU		
MĚŘITKO	1:5000		
ČÍSLO VÝKRESU	04	PARÉ	

