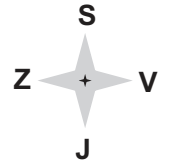


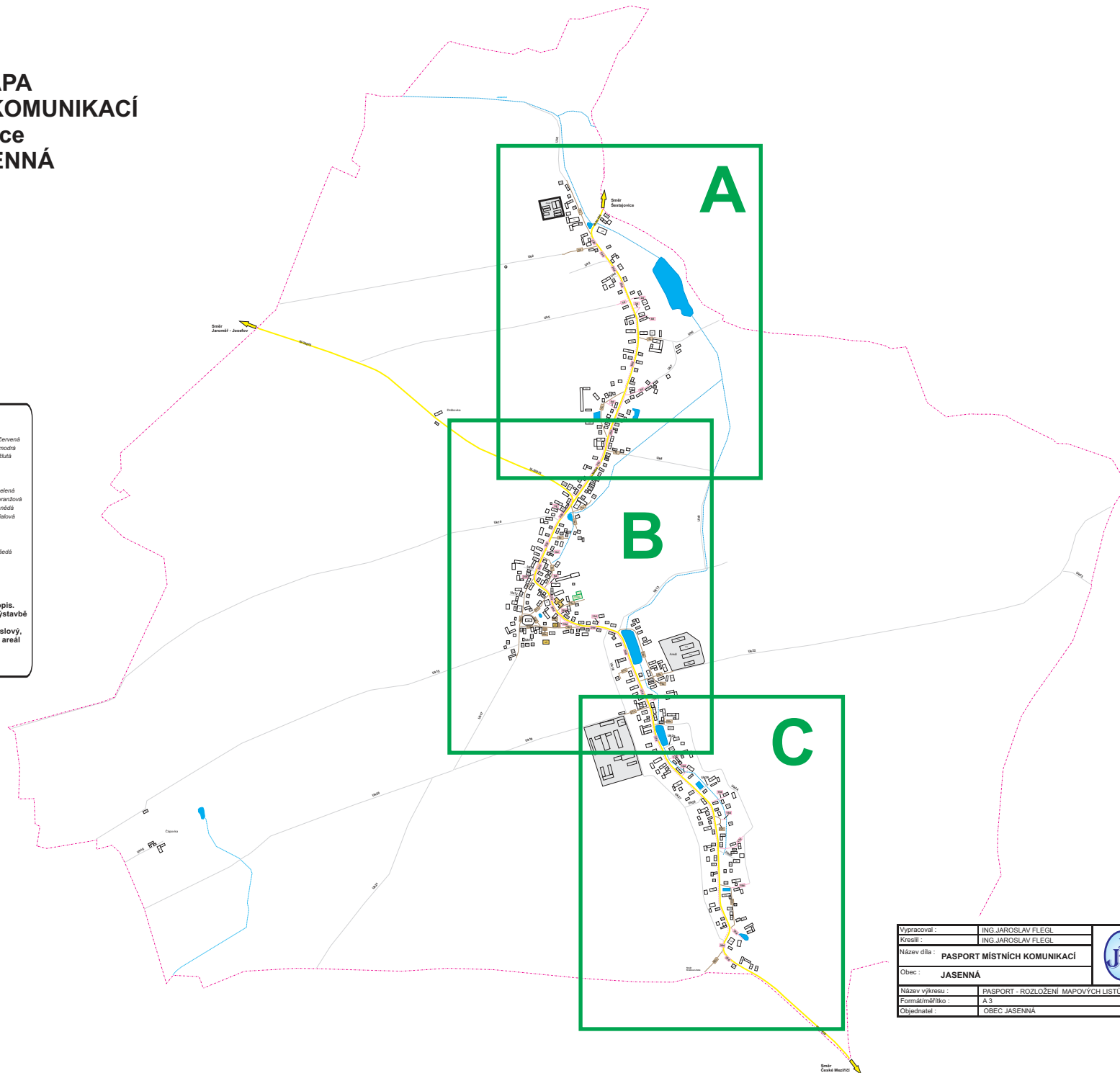
# MAPA PASPORTU KOMUNIKACÍ Obce JASENNÁ


ROZLOŽENÍ  
MAPOVÝCH  
LISTŮ

2



SILNICE	
	- I.třída (I/35) - červená
	- II.třída (II/320) - modrá
	- III.třída (III/3214) - žlutá
MÍSTNÍ KOMUNIKACE	
	- I.třída (1a) - zelená
	- II.třída (5b) - oranžová
	- III.třída (17c) - hnědá
	- IV.třída (90d) - růžová
ÚČELOVÉ KOMUNIKACE	
	Uk1 - (např. lesní, polní cesty) - šedá
OSTATNÍ	
	- vodní tok
	- hranice katastru
	- železniční trať
	- budovy s čísly popis.
	- komunikace ve výstavbě
	- technický, průmyslový, nebo zemědělský areál
	- specifická oblast



Vypracoval :	ING. JAROSLAV FLEGL	
Kreslil :	ING. JAROSLAV FLEGL	
Název díla :	PASPORT MÍSTNÍCH KOMUNIKACÍ	
Obec :	JASENNÁ	
Název výkresu :	PASPORT - ROZLOŽENÍ MAPOVÝCH LISTŮ	Datum zpracování : 01/2017
Formát/měřítko :	A 3	Číslo výkresu : 2
Objednatel :	OBEC JASENNÁ	Číslo zakázky : 31-2016

A2c